

REPÚBLICA DE CHILE
MINISTERIO DE TRANSPORTES Y TELECOMUNICACIONES
SUBSECRETARÍA DE TELECOMUNICACIONES


EXTRACTO 23-SP67611

Se ha recibido en la Subsecretaría de Telecomunicaciones una solicitud, presentada por la **EMPRESA NACIONAL DE TELECOMUNICACIONES S.A.**, R.U.T. N° 92.580.000-7, con domicilio en Av. Costanera Sur Rio Mapocho N°2760, Piso 23, comuna de Las Condes, Región Metropolitana de Santiago, en el sentido de modificar concesión de Servicio Intermedio de Telecomunicaciones, otorgada mediante Decreto Supremo N° 81 de 1969, del Ministerio del Interior, a objeto de:


1. Instalar, operar y explotar ciento dieciséis (116) radioenlaces punto a punto, a lo largo del territorio nacional, según se indica a continuación.

Estación	Dirección	Comuna	Coordenadas Geográficas Datum WGS 84						Frec. (MHz)	Gan. (dBi)	Tipo Emisión	Pot. (w)	Pol	Etapa
			Latitud (S)			Longitud (O)								
			Gra	Min	Seg	Gra	Min	Seg						
Huinchigualleo Pcs	Predio Común Huinchigualleo, Distrito N 1	Canela	31	34	57,84	71	27	47,8	15.313,00	40,4	56M0G7WWW	0,063	H	1
Atelcura Pcs	Camino Publico Sector Atelcura	Canela	31	34	15,16	71	22	53,59	14.893,00	40,4				
Huinchigualleo Pcs	Predio Común Huinchigualleo, Distrito N 1	Canela	31	34	57,84	71	27	47,8	15.313,00	40,4	56M0G7WWW	0,063	V	2
Atelcura Pcs	Camino Publico Sector Atelcura	Canela	31	34	15,16	71	22	53,59	14.893,00	40,4				
Rep Ajial De Aquiles Pcs	Hijuela Ajial Y Las Rosas De Quiles	Punitaqui	30	54	53,7	71	20	24,1	23.257,00	34	56M0G7WWW	0,158	V	3
Ajial De Aquiles Pcs	Ajial Y Las Rosas De Quiles	Punitaqui	30	55	22,1	71	22	9,9	22.057,00	34				
Alto Colorado	Carretera I 50	Pichilemu	34	20	0,41	71	52	31,78	12.849,00	31,5	28M0G7WWW	0,200	H	4
Pailimo Pcs	Ruta G-90, Km. 3, Sector de Pailimo	La Estrella	34	16	55,26	71	45	38,14	13.115,00	31,5				
Rep Espinalillo Pcs	Camino Publico I 566 J	Vichuquén	34	48	53,36	71	54	21,02	18.360,00	38,5	28M0G7WWW	0,050	H	5
Los Briones Pcs	Camino Localidad De Los Briones	Paredones	34	44	40,76	71	55	35,52	19.370,00	44,6				
Rep Espinalillo Pcs	Camino Publico I 566 J	Vichuquén	34	48	53,36	71	54	21,02	18.360,00	38,5	28M0G7WWW	0,050	V	6
Los Briones Pcs	Camino Localidad De Los Briones	Paredones	34	44	40,76	71	55	35,52	19.370,00	44,6				
Rep Espinalillo Pcs	Camino Publico I 566 J	Vichuquén	34	48	53,36	71	54	21,02	15.257,00	40,4	56M0G7WWW	0,126	H	7
El Cardal Pcs	Camino Quebrada De Los Barros	Maule	34	42	24,96	71	59	52,92	14.837,00	40,4				
Isla Del Rey Pcs	Camino Publico A Cutipay 500	Corral	39	52	12,44	73	23	34,87	13.059,00	39,2	28M0G7WWW	0,126	H	8
Lumaco 1 Pcs	Santa Elena, Sector Lumaco	Corral	39	58	26,34	73	16	33,46	12.793,00	39,2				
Isla Del Rey Pcs	Camino Publico A Cutipay 500	Corral	39	52	12,44	73	23	34,87	13.059,00	39,2	28M0G7WWW	0,126	V	9
Lumaco 1 Pcs	Santa Elena, Sector Lumaco	Corral	39	58	26,34	73	16	33,46	12.793,00	39,2				
Huite Pcs	Sector Huite	Quemchi	42	6	22,23	73	26	39,01	19.480,00	42	28M0G7WWW	0,079	V	10
Toro Pcs	Camino A Quemchi 17000	Quemchi	42	9	8,62	73	32	4,74	18.470,00	38,5				
Huite Pcs	Sector Huite	Quemchi	42	6	22,23	73	26	39,01	19.507,50	42	28M0G7WWW	0,079	H	11
Toro Pcs	Camino A Quemchi 17000	Quemchi	42	9	8,62	73	32	4,74	18.497,50	38,5				
Rucananco Pcs	Cerro Redondo Rucananco	Lonquimay	38	40	12,3	71	12	31,29	15.201,00	40,4	56M0G7WWW	0,200	H	12
Quinquén 2 Pcs	Galletue Lote 6	Lonquimay	38	40	33,2	71	23	16,4	14.781,00	40,4				
Rucananco Pcs	Cerro Redondo Rucananco	Lonquimay	38	40	12,3	71	12	31,29	15.201,00	40,4	56M0G7WWW	0,200	V	13
Quinquén 2 Pcs	Galletue Lote 6	Lonquimay	38	40	33,2	71	23	16,4	14.781,00	40,4				
Curarrehue Pcs	Cacique Catricuir Alto Sector Altar De Piedra	Curarrehue	39	21	43,9	71	36	7,88	22.057,00	40,5	56M0G7WWW	0,089	H	14
Huitraco Pcs	Camino Sector Santa Ana	Curarrehue	39	18	51,1	71	34	38	23.257,00	34				
Curarrehue Pcs	Cacique Catricuir Alto Sector Altar De Piedra	Curarrehue	39	21	43,9	71	36	7,88	22.057,00	40,5	56M0G7WWW	0,089	V	15
Huitraco Pcs	Camino Sector Santa Ana	Curarrehue	39	18	51,1	71	34	38	23.257,00	34				
Ruta Serena Vallenar Pcs	Ruta 5 Norte 530000	La Higuera	29	33	5,64	71	12	40,3	8.177,62	37,2	28M0G7WWW	1,000	H	16
Los Burros Sur Pcs	Camino Estancia Chañaral De Aceituno	Freirina	28	53	28,9	71	28	46,3	7.866,30	40,9				

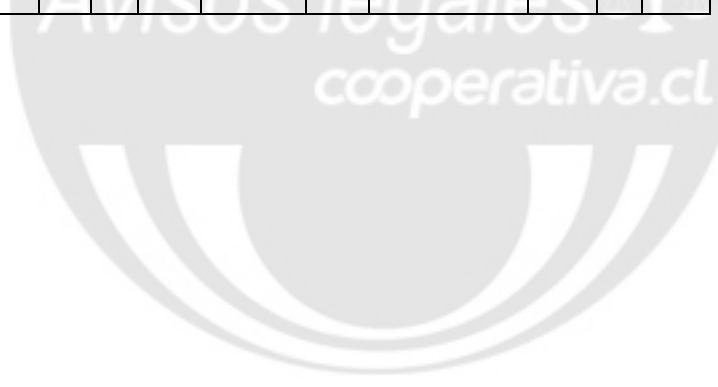
Estación	Dirección	Comuna	Coordenadas Geográficas Datum WGS 84						Frec. (MHz)	Gan. (dBi)	Tipo Emisión	Pot, (w)	Pol	Etapa
			Latitud (S)			Longitud (O)								
			Gra	Min	Seg	Gra	Min	Seg						
Ruta Serena Vallenar Pcs	Ruta 5 Norte 530000	La Higuera	29	33	5,64	71	12	40,3	8.207,27	37,2	28M0G7WWW	1,000	V	17
Los Burros Sur Pcs	Camino Estancia Chañaral De Aceituno	Freirina	28	53	28,9	71	28	46,3	7.895,95	40,9				
Punta De Lobos Pcs	Ruta C470	Huasco	28	16	47,19	71	8	8,5	15.313,00	35,5	56M0G7WWW	0,126	H	18
Los Toyos Pcs	Lote F-1	Huasco	28	23	37	71	9	5,1	14.893,00	35,5				
Punta De Lobos Pcs	Ruta C470	Huasco	28	16	47,19	71	8	8,5	15.313,00	35,5	56M0G7WWW	0,126	V	19
Los Toyos Pcs	Lote F-1	Huasco	28	23	37	71	9	5,1	14.893,00	35,5				
La Achira Pcs	Parcela Santa Alejandra, Sector La Achira	Cobquecura	36	12	38,07	72	46	40,35	12.877,00	39,2	28M0G7WWW	0,079	H	20
Cobquecura Pcs	Camino Sector Los Maquis 7000	Cobquecura	36	6	15,28	72	44	29,14	13.143,00	39,2				
La Achira Pcs	Parcela Santa Alejandra, Sector La Achira	Cobquecura	36	12	38,07	72	46	40,35	12.877,00	39,2	28M0G7WWW	0,079	V	21
Cobquecura Pcs	Camino Sector Los Maquis 7000	Cobquecura	36	6	15,28	72	44	29,14	13.143,00	39,2				
Peninhueque Pcs	Lote B, Ubicado En Peninhueque	Florida	36	51	14,11	72	43	53,51	18.442,50	38,5	28M0G7WWW	0,158	H	22
Caipo Pcs	Cerro Caipo	Florida	36	56	25,24	72	42	47,22	19.452,50	38				
Peninhueque Pcs	Lote B, Ubicado En Peninhueque	Florida	36	51	14,11	72	43	53,51	18.442,50	38,5	28M0G7WWW	0,158	V	23
Caipo Pcs	Cerro Caipo	Florida	36	56	25,24	72	42	47,22	19.452,50	38				
Los Maquis Altos 3 Pcs	Sector Los Maquis Altos	Cobquecura	36	6	43,08	72	43	37,44	21.833,00	40,5	56M0G7WWW	0,020	H	24
Santa Amalia Pcs	Seriche Sur	Cobquecura	36	8	39,47	72	44	12,84	23.033,00	40,5				
Los Maquis Altos 3 Pcs	Sector Los Maquis Altos	Cobquecura	36	6	43,08	72	43	37,44	21.833,00	40,5	56M0G7WWW	0,020	V	25
Santa Amalia Pcs	Seriche Sur	Cobquecura	36	8	39,47	72	44	12,84	23.033,00	40,5				
Quillaileo 3 Pcs	Fundo Entre Rios Sector De Lo Nieve	Santa Bárbara	37	40	29,65	71	42	51,21	13.031,00	39,2	28M0G7WWW	0,126	H	26
Quilapalos Pcs	Parcela 59, Lote 6	Quilaco	37	44	5,93	71	56	16,16	12.765,00	39,2				
Quillaileo 3 Pcs	Fundo Entre Rios Sector De Lo Nieve	Santa Bárbara	37	40	29,65	71	42	51,21	13.031,00	39,2	28M0G7WWW	0,126	V	27
Quilapalos Pcs	Parcela 59, Lote 6	Quilaco	37	44	5,93	71	56	16,16	12.765,00	39,2				
Puralihue Pcs	Calle Lote A-B	Trehuaco	36	25	30,04	72	38	52,47	39.298,00	39	56M0G7WWW	0,005	H	28
Trehuaco Pcs	Calle Puralihue	Trehuaco	36	25	4,27	72	39	28,15	38.038,00	45				
Puralihue Pcs	Calle Lote A-B	Trehuaco	36	25	30,04	72	38	52,47	39.298,00	39	56M0G7WWW	0,005	V	29
Trehuaco Pcs	Calle Puralihue	Trehuaco	36	25	4,27	72	39	28,15	38.038,00	45				
Maitenco Alto Pcs	Maitenco Lote 1	Trehuaco	36	26	27,56	72	40	48,36	39.298,00	39	56M0G7WWW	0,032	H	30
Trehuaco Pcs	Calle Puralihue	Trehuaco	36	25	4,27	72	39	28,15	38.038,00	39				
Maitenco Alto Pcs	Maitenco Lote 1	Trehuaco	36	26	27,56	72	40	48,36	39.298,00	39	56M0G7WWW	0,032	V	31
Trehuaco Pcs	Calle Puralihue	Trehuaco	36	25	4,27	72	39	28,15	38.038,00	39				
Chorrillos Lloo Pcs	Sector Chorrillos	Cobquecura	36	17	47,76	72	46	45,06	21.945,00	34	56M0G7WWW	0,089	H	32
Colmuyao Pcs	Colmuyao	Cobquecura	36	16	40,19	72	48	6,47	23.145,00	34				
Chorrillos Lloo Pcs	Sector Chorrillos	Cobquecura	36	17	47,76	72	46	45,06	21.945,00	34	56M0G7WWW	0,089	V	33
Colmuyao Pcs	Colmuyao	Cobquecura	36	16	40,19	72	48	6,47	23.145,00	34				
Putando Pcs	Cerro Choapa	Putando	32	37	54,56	70	42	20,46	39.298,00	44,98	56M0G7WWW	0,002	H	34
H Sn Antonio Putando Pcs	Sarmiento 799 Monoposte	Putando	32	37	23,2	70	43	57	38.038,00	44,98				
Putando Pcs	Cerro Choapa	Putando	32	37	54,56	70	42	20,46	39.298,00	44,98	56M0G7WWW	0,002	V	35
H Sn Antonio Putando Pcs	Sarmiento 799 Monoposte	Putando	32	37	23,2	70	43	57	38.038,00	44,98				
Bari	Cerro Bari Pichidegua	Pichidegua	34	23	4,45	71	17	42,71	23.145,00	40,5	56M0G7WWW	0,056	H	36
Peumo 4 Lic B3500 Pcs	Ruta H-738	Peumo	34	21	12,4	71	14	4,3	21.945,00	40,5				
Bari	Cerro Bari Pichidegua	Pichidegua	34	23	4,45	71	17	42,71	23.145,00	40,5	56M0G7WWW	0,056	V	37
Peumo 4 Lic B3500 Pcs	Ruta H-738	Peumo	34	21	12,4	71	14	4,3	21.945,00	40,5				
Mocopulli Pcs	Ruta 5 Sur 1157000	Dalcahue	42	20	35,6	73	42	22,81	39.018,00	39	56M0G7WWW	0,032	H	38
Aeródromo Mocopulli Pcs	Ruta W-350 Monoposte	Dalcahue	42	20	52	73	43	20,8	37.758,00	39				
Mocopulli Pcs	Ruta 5 Sur 1157000	Dalcahue	42	20	35,6	73	42	22,81	39.018,00	39	56M0G7WWW	0,032	V	39
Aeródromo Mocopulli Pcs	Ruta W-350 Monoposte	Dalcahue	42	20	52	73	43	20,8	37.758,00	39				
Tocopilla 6 Pcs	Ruta 24 50000 Tcv	Tocopilla	22	11	55,74	69	59	27,12	14.893,00	40,4	56M0G7WWW	0,200	H	40
Cerro Tres Puntas	Ruta 1 Antofagasta Iquique 173000 Cerro Tres Puntas	Tocopilla	22	10	15,43	70	8	51,24	15.313,00	40,4				
Tocopilla 6 Pcs	Ruta 24 50000 Tcv	Tocopilla	22	11	55,74	69	59	27,12	14.893,00	40,4	56M0G7WWW	0,200	V	41
Cerro Tres Puntas	Ruta 1 Antofagasta Iquique 173000 Cerro Tres Puntas	Tocopilla	22	10	15,43	70	8	51,24	15.313,00	40,4				



Estación	Dirección	Comuna	Coordenadas Geográficas Datum WGS 84						Frec. (MHz)	Gan. (dBi)	Tipo Emisión	Pot, (w)	Pol	Etapa
			Latitud (S)			Longitud (O)								
			Gra	Min	Seg	Gra	Min	Seg						
Tocopilla 2 Pcs	Ruta 24 42800 Tcv	Tocopilla	22	9	4,6	70	2	9,5	18.415,00	42				
Cerro Tres Puntas	Ruta 1 Antofagasta Iquique 173000 Cerro Tres Puntas	Tocopilla	22	10	15,43	70	8	51,24	19.425,00	38,5	28M0G7WWW	0,158	H	42
Tocopilla 2 Pcs	Ruta 24 42800 Tcv	Tocopilla	22	9	4,6	70	2	9,5	18.415,00	42				
Cerro Tres Puntas	Ruta 1 Antofagasta Iquique 173000 Cerro Tres Puntas	Tocopilla	22	10	15,43	70	8	51,24	19.425,00	38,5	28M0G7WWW	0,158	V	43
Tocopilla 2 Pcs	Ruta 24 42800 Tcv	Tocopilla	22	9	4,6	70	2	9,5	18.442,50	42				
Cerro Tres Puntas	Ruta 1 Antofagasta Iquique 173000 Cerro Tres Puntas	Tocopilla	22	10	15,43	70	8	51,24	19.452,50	38,5	28M0G7WWW	0,158	H	44
Tocopilla 2 Pcs	Ruta 24 42800 Tcv	Tocopilla	22	9	4,6	70	2	9,5	18.442,50	42				
Cerro Tres Puntas	Ruta 1 Antofagasta Iquique 173000 Cerro Tres Puntas	Tocopilla	22	10	15,43	70	8	51,24	19.452,50	38,5	28M0G7WWW	0,158	V	45
Pinto 1 Lic Pcs	Los Rastrojos Sn Pinto	Pinto	36	44	28,8	71	54	14,8	7.866,30	40,9	28M0G7WWW	0,708	H	46
Ponce Pcs	Cerro Pelado El Carmen	El Carmen	36	55	59,31	71	38	53,03	8.177,62	37,2				
Pinto 1 Lic Pcs	Los Rastrojos Sn Pinto	Pinto	36	44	28,8	71	54	14,8	7.866,30	40,9	28M0G7WWW	0,708	V	47
Ponce Pcs	Cerro Pelado El Carmen	El Carmen	36	55	59,31	71	38	53,03	8.177,62	37,2				
Pinto 1 Lic Pcs	Los Rastrojos Sn Pinto	Pinto	36	44	28,8	71	54	14,8	7.895,95	40,9	28M0G7WWW	0,708	H	48
Ponce Pcs	Cerro Pelado El Carmen	El Carmen	36	55	59,31	71	38	53,03	8.207,27	37,2				
Pinto 1 Lic Pcs	Los Rastrojos Sn Pinto	Pinto	36	44	28,8	71	54	14,8	7.895,95	40,9	28M0G7WWW	0,708	V	49
Ponce Pcs	Cerro Pelado El Carmen	El Carmen	36	55	59,31	71	38	53,03	8.207,27	37,2				
Renaico 4 Lic Pcs	Parcela 11 San Gabriel	Renaico	37	40	15,6	72	30	39,8	14.837,00	40,4	56M0G7WWW	0,200	H	50
Santo Tomas Pcs	Fundo San Pedro De Rihue	Nacimiento	37	37	0,88	72	39	37,92	15.257,00	40,4				
Renaico 4 Lic Pcs	Parcela 11 San Gabriel	Renaico	37	40	15,6	72	30	39,8	14.837,00	40,4	56M0G7WWW	0,200	V	51
Santo Tomas Pcs	Fundo San Pedro De Rihue	Nacimiento	37	37	0,88	72	39	37,92	15.257,00	40,4				
Renaico 3 Lic Pcs	Parcela 23 Los Perales Renaico	Renaico	37	45	34	72	34	22,6	14.781,00	40,4	56M0G7WWW	0,100	H	52
Santo Tomas Pcs	Fundo San Pedro De Rihue	Nacimiento	37	37	0,88	72	39	37,92	15.201,00	40,4				
Renaico 3 Lic Pcs	Parcela 23 Los Perales Renaico	Renaico	37	45	34	72	34	22,6	14.781,00	40,4	56M0G7WWW	0,100	V	53
Santo Tomas Pcs	Fundo San Pedro De Rihue	Nacimiento	37	37	0,88	72	39	37,92	15.201,00	40,4				
Renaico 1 Lic Pcs	Sitio N1 Sector Roblería	Renaico	37	41	39,4	72	35	59,8	14.893,00	35,5	56M0G7WWW	0,100	H	54
Santo Tomas Pcs	Fundo San Pedro De Rihue	Nacimiento	37	37	0,88	72	39	37,92	15.313,00	40,4				
Renaico 1 Lic Pcs	Sitio N1 Sector Roblería	Renaico	37	41	39,4	72	35	59,8	14.893,00	35,5	56M0G7WWW	0,100	V	55
Santo Tomas Pcs	Fundo San Pedro De Rihue	Nacimiento	37	37	0,88	72	39	37,92	15.313,00	40,4				
Negrete 5 Lic Pcs	Parcela N18 Sector Graneros	Negrete	37	38	57,6	72	34	39,7	21.945,00	40,5	56M0G7WWW	0,158	H	56
Santo Tomas Pcs	Fundo San Pedro De Rihue	Nacimiento	37	37	0,88	72	39	37,92	23.145,00	40,5				
Negrete 5 Lic Pcs	Parcela N18 Sector Graneros	Negrete	37	38	57,6	72	34	39,7	21.945,00	40,5	56M0G7WWW	0,158	V	57
Santo Tomas Pcs	Fundo San Pedro De Rihue	Nacimiento	37	37	0,88	72	39	37,92	23.145,00	40,5				
Negrete 4 Lic Pcs	Parcela N3 Lote 4 San Gabriel Rihue	Negrete	37	37	21,7	72	36	58,1	37.982,00	45	56M0G7WWW	0,013	H	58
Santo Tomas Pcs	Fundo San Pedro De Rihue	Nacimiento	37	37	0,88	72	39	37,92	39.242,00	45				
Negrete 4 Lic Pcs	Parcela N3 Lote 4 San Gabriel Rihue	Negrete	37	37	21,7	72	36	58,1	37.982,00	45	56M0G7WWW	0,013	V	59
Santo Tomas Pcs	Fundo San Pedro De Rihue	Nacimiento	37	37	0,88	72	39	37,92	39.242,00	45				
Nacimiento	Avenida La Cruz 347	Nacimiento	37	30	1,89	72	40	33,91	23.201,00	40,62	56M0G7WWW	0,089	H	60
Negrete 2 Lic B3500 Pcs	Ruta Q-492 3800	Negrete	37	33	42,5	72	38	4	22.001,00	40,62				
Nacimiento	Avenida La Cruz 347	Nacimiento	37	30	1,89	72	40	33,91	23.201,00	40,62	56M0G7WWW	0,089	V	61
Negrete 2 Lic B3500 Pcs	Ruta Q-492 3800	Negrete	37	33	42,5	72	38	4	22.001,00	40,62				
Cayumanqui	Cerro Cayumanque	Quillón	36	42	23,26	72	31	40,16	15.313,00	40,4	56M0G7WWW	0,126	H	62
Hospital San Agustin De Florida Pcs	Sector Florida Colocalizado Claro	Florida	36	49	11,5	72	39	21,1	14.893,00	42,5				
Cayumanqui	Cerro Cayumanque	Quillón	36	42	23,26	72	31	40,16	15.313,00	40,4	56M0G7WWW	0,126	V	63
Hospital San Agustin De Florida Pcs	Sector Florida Colocalizado Claro	Florida	36	49	11,5	72	39	21,1	14.893,00	42,5				
Putre	Carretera Arica La Paz 157000	Putre	18	11	33,99	69	33	25,43	39.242,00	45	56M0G7WWW	0,005	H	64
Putre Pcs	Sector Alto Putre	Putre	18	12	48,99	69	34	13,44	37.982,00	45				
Putre	Carretera Arica La Paz 157000	Putre	18	11	33,99	69	33	25,43	39.242,00	45	56M0G7WWW	0,005	V	65
Putre Pcs	Sector Alto Putre	Putre	18	12	48,99	69	34	13,44	37.982,00	45				
Villa Alhué Pcs	Camino El Asiento	Alhué	34	2	15,48	71	4	40,64	19.425,00	38,5	28M0G7WWW	0,050	H	66
Rep Polulo	Cerro Polulo	Alhué	34	1	50,67	71	10	57,78	18.415,00	38,5				
Villa Alhué Pcs	Camino El Asiento	Alhué	34	2	15,48	71	4	40,64	19.425,00	38,5	28M0G7WWW	0,050	V	67
Rep Polulo	Cerro Polulo	Alhué	34	1	50,67	71	10	57,78	18.415,00	38,5				
Villa Alhué Pcs	Camino El Asiento	Alhué	34	2	15,48	71	4	40,64	19.452,50	38,5	28M0G7WWW	0,050	H	68
Rep Polulo	Cerro Polulo	Alhué	34	1	50,67	71	10	57,78	18.442,50	38,5				



Estación	Dirección	Comuna	Coordenadas Geográficas Datum WGS 84						Frec. (MHz)	Gan. (dBi)	Tipo Emisión	Pot, (w)	Pol	Etapa
			Latitud (S)			Longitud (O)								
			Gra	Min	Seg	Gra	Min	Seg						
Villa Alhué Pcs	Camino El Asiento	Alhué	34	2	15,48	71	4	40,64	19.452,50	38,5	28M0G7WWW	0,050	V	69
Rep Polulo	Cerro Polulo	Alhué	34	1	50,67	71	10	57,78	18.442,50	38,5				
Villa Alhué Pcs	Camino El Asiento	Alhué	34	2	15,48	71	4	40,64	14.893,00	40,4	56M0G7WWW	0,100	H	70
Rep Polulo	Cerro Polulo	Alhué	34	1	50,67	71	10	57,78	15.313,00	35,5				
Villa Alhué Pcs	Camino El Asiento	Alhué	34	2	15,48	71	4	40,64	14.893,00	40,4	56M0G7WWW	0,100	V	71
Rep Polulo	Cerro Polulo	Alhué	34	1	50,67	71	10	57,78	15.313,00	35,5				
Tunquén Oriente Pcs	San Jose, Parcela N3	Algarrobo	33	16	59,68	71	34	40,86	13.031,00	39,2	28M0G7WWW	0,063	H	72
Barbecho	Camino Fundo San Juan	Casablanca	33	10	14,48	71	37	7,66	12.765,00	39,2	28M0G7WWW	0,063	V	73
Tunquén Oriente Pcs	San Jose, Parcela N3	Algarrobo	33	16	59,68	71	34	40,86	13.031,00	39,2				
Barbecho	Camino Fundo San Juan	Casablanca	33	10	14,48	71	37	7,66	12.765,00	39,2	28M0G7WWW	0,158	H	74
Puchuncaví Pcs	Cerro La Cruz Parcela Los Cerrillos	Puchuncavi	32	44	14,51	71	24	10,59	18.442,50	38,5				
Ruta Nogales Puchuncaví Pcs	Parcela La Cuesta	Nogales	32	45	51,22	71	17	59,37	19.452,50	38,5	56M0G7WWW	0,089	H	75
Ruta 51 Pcs	Ruta D-51 10000	Andacollo	30	9	46,63	71	8	21,34	23.145,00	40,5				
Andacollo Pcs	Cerro Calvario	Andacollo	30	13	15,63	71	5	7,33	21.945,00	40,5	56M0G7WWW	0,089	V	76
Ruta 51 Pcs	Ruta D-51 10000	Andacollo	30	9	46,63	71	8	21,34	23.145,00	40,5				
Andacollo Pcs	Cerro Calvario	Andacollo	30	13	15,63	71	5	7,33	21.945,00	40,5	56M0G7WWW	0,016	H	77
Rep Futaleufú	Sector Noroeste	Futaleufú	43	11	21,7	71	53	22,4	37.758,00	39				
Futaleufú Pcs	Sector Lago Espejo	Futaleufú	43	11	20,72	71	51	42,48	39.018,00	39	56M0G7WWW	0,016	V	78
Rep Futaleufú	Sector Noroeste	Futaleufú	43	11	21,7	71	53	22,4	37.814,00	39				
Futaleufú Pcs	Sector Lago Espejo	Futaleufú	43	11	20,72	71	51	42,48	39.074,00	39	56M0G7WWW	0,200	H	79
Agua Salada Pcs	Ruta 5 Norte 274000	Canela	31	29	32,55	71	32	58,51	15.313,00	40,4				
Chigualoco Pcs	Ruta 5 Norte 254000	Canela	31	40	16,55	71	30	32,52	14.893,00	40,4	56M0G7WWW	0,200	V	80
Agua Salada Pcs	Ruta 5 Norte 274000	Canela	31	29	32,55	71	32	58,51	15.313,00	40,4				
Chigualoco Pcs	Ruta 5 Norte 254000	Canela	31	40	16,55	71	30	32,52	14.893,00	40,4	28M0G7WWW	0,355	H	81
Fresia 2 Pcs	Fundo Los Pinos	Fresia	41	10	4,68	73	25	17,56	7.866,30	37,2				
Frutillar	Camino Sector Los Altos	Frutillar	41	6	55,71	73	2	19,46	8.177,62	37,2	28M0G7WWW	0,355	V	82
Fresia 2 Pcs	Fundo Los Pinos	Fresia	41	10	4,68	73	25	17,56	7.866,30	37,2				
Frutillar	Camino Sector Los Altos	Frutillar	41	6	55,71	73	2	19,46	8.177,62	37,2	28M0G7WWW	0,355	H	83
Fresia 2 Pcs	Fundo Los Pinos	Fresia	41	10	4,68	73	25	17,56	7.925,60	37,2				
Frutillar	Camino Sector Los Altos	Frutillar	41	6	55,71	73	2	19,46	8.236,92	37,2	28M0G7WWW	0,355	V	84
Fresia 2 Pcs	Fundo Los Pinos	Fresia	41	10	4,68	73	25	17,56	7.925,60	37,2				
Frutillar	Camino Sector Los Altos	Frutillar	41	6	55,71	73	2	19,46	8.236,92	37,2	28M0G7WWW	0,562	V	85
Huillin Pcs	Sector Quebrada Honda	Puyehue	40	43	27,76	72	39	43,32	8.207,27	37,2				
Piedras Negras Pcs	Ruta U-91 Camino Rupanco	Puerto Octay	40	53	19,77	72	29	36,3	7.895,95	37,2	28M0G7WWW	0,562	H	86
Huillin Pcs	Sector Quebrada Honda	Puyehue	40	43	27,76	72	39	43,32	8.236,92	37,2				
Piedras Negras Pcs	Ruta U-91 Camino Rupanco	Puerto Octay	40	53	19,77	72	29	36,3	7.925,60	37,2	56M0G7WWW	0,158	H	87
Ruta Los Lagos Futrono 2 Pcs	Ruta T-55 32000	Futrono	40	4	53,8	72	32	2,2	23.201,00	34				
El Lolly 2 Pcs	Colonia Nontuela Hijuela 7	Futrono	40	3	31,37	72	32	54,13	22.001,00	34	56M0G7WWW	0,100	V	88
Runca Pcs	Lingueto Sector Runca	Máfil	39	42	12,99	72	52	25,03	23.033,00	40,6				
Ruta Máfil Pcs	Arturo Prat 210	Máfil	39	39	32,78	72	57	12,24	21.833,00	40,6	56M0G7WWW	0,100	H	89
Trabancura Pcs	Trabancura	San Fabián	36	23	39,34	71	37	11,57	15.201,00	40,4				
Cerro Zemita	Cerro Zemita	Niquén	36	20	30,14	71	43	13,7	14.781,00	40,4	56M0G7WWW	0,100	V	90
Trabancura Pcs	Trabancura	San Fabián	36	23	39,34	71	37	11,57	15.201,00	40,4				
Cerro Zemita	Cerro Zemita	Niquén	36	20	30,14	71	43	13,7	14.781,00	40,4	56M0G7WWW	0,200	H	91
Cayumanqui	Cerro Cayumanque	Quillón	36	42	23,26	72	31	40,16	15.313,00	42,9				
Guarilhue Pcs	Guarilhue Bajo Carrizal	Coelemu	36	33	33,16	72	43	27,48	14.893,00	42,9	56M0G7WWW	0,200	V	92
Cayumanqui	Cerro Cayumanque	Quillón	36	42	23,26	72	31	40,16	15.313,00	42,9				
Guarilhue Pcs	Guarilhue Bajo Carrizal	Coelemu	36	33	33,16	72	43	27,48	14.893,00	42,9	28M0G7WWW	0,079	H	93
Cabildo Pcs	Cerro De La Grupa	Cabildo	32	25	10,54	71	5	39,51	18.415,00	42				
Manuel Montt Fdt Pcs	Ruta E-325	Petorca	32	18	47,65	71	4	4,59	19.425,00	38,5	28M0G7WWW	0,079	V	94
Cabildo Pcs	Cerro De La Grupa	Cabildo	32	25	10,54	71	5	39,51	18.415,00	42				
Manuel Montt Fdt Pcs	Ruta E-325	Petorca	32	18	47,65	71	4	4,59	19.425,00	38,5	28M0G7WWW	0,200	H	95
Pangue Arriba Pcs	Propiedad Denominada Pangue Arriba Lote A-1	San Rafael	35	19	55,7	71	27	11,03	12.849,00	41,7				
Barrio El Golf Pcs	Camino San Clemente Sector Barrio El Golf	Talca	35	26	28,38	71	36	49,87	13.115,00	39,2	28M0G7WWW	0,200	V	96
Pangue Arriba Pcs	Propiedad Denominada Pangue Arriba Lote A-1	San Rafael	35	19	55,7	71	27	11,03	12.877,00	41,7				
Barrio El Golf Pcs	Camino San Clemente Sector Barrio El Golf	Talca	35	26	28,38	71	36	49,87	13.143,00	39,2	56M0G7WWW	0,089	H	97
Chovellen Pcs	Cardenal Alto	Pelluhue	35	54	14,79	72	40	36,9	22.001,00	34				
Las Canchas 2 Pcs	Calle Las Pocillas	Pelluhue	35	54	9,59	72	38	5,9	23.201,00	34				



Estación	Dirección	Comuna	Coordenadas Geográficas Datum WGS 84						Frec. (MHz)	Gan. (dBi)	Tipo Emisión	Pot, (w)	Pol	Etapa
			Latitud (S)			Longitud (O)								
			Gra	Min	Seg	Gra	Min	Seg						
Palquibudi Pcs	Lote 1 A 1 Cooperativa El Corazón	Rauco	35	1	55,1	71	35	20,93	23.145,00	40,5	56M0G7WWW	0,089	H	98
Cerro Coraca Pcs	Cerro Coraca	Hualane	35	2	44,4	71	36	57,83	21.945,00	40,5				
Palquibudi Pcs	Lote 1 A 1 Cooperativa El Corazón	Rauco	35	1	55,1	71	35	20,93	23.145,00	40,5	56M0G7WWW	0,089	V	99
Cerro Coraca Pcs	Cerro Coraca	Hualane	35	2	44,4	71	36	57,83	21.945,00	40,5				
Chanco Norte Pcs	Fundo Punchema Parcela 5	Chanco	35	41	30,45	72	31	3,68	22.275,00	40,5				
Carreras Cortas Pcs	Sector De Reloca	Chanco	35	39	3,41	72	32	0,15	23.475,00	40,5	28M0G7WWW	0,050	H	100
Panquehue Malloa Pcs	Sector Panquehue	Malloa	34	24	17,17	70	55	4,85	37.982,00	45	56M0G7WWW	0,006	H	101
Caracoles Fdt Pcs	Callejón Enrique Sedano	Malloa	34	25	26,57	70	56	31,86	39.242,00	45				
Panquehue Malloa Pcs	Sector Panquehue	Malloa	34	24	17,17	70	55	4,85	37.982,00	45	56M0G7WWW	0,006	V	102
Caracoles Fdt Pcs	Callejón Enrique Sedano	Malloa	34	25	26,57	70	56	31,86	39.242,00	45				
Centinela	Cerro Centinela	Placilla	34	37	52,46	71	0	36,68	23.257,00	40,5				
San Luis Placilla Pcs	Camino Publico Sector Placilla	Placilla	34	36	43,75	71	3	54,29	22.057,00	40,5	56M0G7WWW	0,022	H	103
Centinela	Cerro Centinela	Placilla	34	37	52,46	71	0	36,68	23.257,00	40,5				
San Luis Placilla Pcs	Camino Publico Sector Placilla	Placilla	34	36	43,75	71	3	54,29	22.057,00	40,5	56M0G7WWW	0,022	V	104
Cerro El Roble	Cerro El Roble	Tilttil	32	58	34,76	71	0	47,22	8.059,02	40,9				
Nilhue Pcs	Sector De Los Secadores De La Colina	Catemu	32	44	33,74	70	57	8,81	7.747,70	40,9	28M0G7WWW	0,141	H	105
Cerro El Roble	Cerro El Roble	Tilttil	32	58	34,76	71	0	47,22	8.147,97	40,9				
Nilhue Pcs	Sector De Los Secadores De La Colina	Catemu	32	44	33,74	70	57	8,81	7.836,65	40,9	28M0G7WWW	0,141	V	106
Tabaqueros Pcs	Sitio 14, Polígono E	Río Hurtado	30	28	24,32	71	1	54,74	37.982,00	44,9	56M0G7WWW	0,032	H	107
Rep Tabaqueros	Calle Única	Río Hurtado	30	26	44,72	71	0	18,64	39.242,00	38,9				
Rep Samo Alto	Calle Única	Río Hurtado	30	26	20,83	70	52	41,81	23.033,00	40,5				
Samo Alto Pcs	Sector Vina El Buitron	Río Hurtado	30	24	57,96	70	56	46,86	21.833,00	40,5	56M0G7WWW	0,071	V	108
Perquenco Pcs	Ruta 5 Sur 630000	Perquenco	38	25	16,87	72	24	22,96	15.257,00	42,5	56M0G7WWW	0,063	H	109
Mapui Pcs	Cerro Mirador	Lautaro	38	33	18,87	72	24	14,97	14.837,00	42,5				
Perquenco Pcs	Ruta 5 Sur 630000	Perquenco	38	25	16,87	72	24	22,96	15.257,00	42,5	56M0G7WWW	0,063	V	110
Mapui Pcs	Cerro Mirador	Lautaro	38	33	18,87	72	24	14,97	14.837,00	42,5				
Villa Alhué Pcs	Camino El Asiento	Alhué	34	2	15,48	71	4	40,64	39.298,00	44,98				
Pichi 2 Pcs	Lote 1 - 2 - 3 De Las Casas Viejas	Alhué	33	59	36,98	71	4	56,14	38.038,00	44,98	28M0G7WWW	0,013	H	111
Villa Alhué Pcs	Camino El Asiento	Alhué	34	2	15,48	71	4	40,64	39.298,00	44,98				
Pichi 2 Pcs	Lote 1 - 2 - 3 De Las Casas Viejas	Alhué	33	59	36,98	71	4	56,14	38.038,00	44,98	28M0G7WWW	0,013	V	112
Ruta 5 Sur Victoria Lautaro Pcs	Ruta 5 Sur Km 635	Perquenco	38	27	31,17	72	25	23,56	18.552,50	44,6	28M0G7WWW	0,079	H	113
Mapui Pcs	Cerro Mirador	Lautaro	38	33	18,87	72	24	14,97	19.562,50	44,6				
Ruta 5 Sur Victoria Lautaro Pcs	Ruta 5 Sur Km 635	Perquenco	38	27	31,17	72	25	23,56	18.552,50	44,6	28M0G7WWW	0,079	V	114
Mapui Pcs	Cerro Mirador	Lautaro	38	33	18,87	72	24	14,97	19.562,50	44,6				
Ruta 5 Sur Victoria Lautaro Pcs	Ruta 5 Sur Km 635	Perquenco	38	27	31,17	72	25	23,56	18.580,00	44,6	28M0G7WWW	0,079	H	115
Mapui Pcs	Cerro Mirador	Lautaro	38	33	18,87	72	24	14,97	19.590,00	44,6				
Ruta 5 Sur Victoria Lautaro Pcs	Ruta 5 Sur Km 635	Perquenco	38	27	31,17	72	25	23,56	18.580,00	44,6	28M0G7WWW	0,079	V	116
Mapui Pcs	Cerro Mirador	Lautaro	38	33	18,87	72	24	14,97	19.590,00	44,6				

2. Los plazos, son los que se indican a continuación:

Etapas	Inicio Obras	Término Obras	Inicio Servicio	Observación
1 a 116	1 [mes]	3 [meses]	4 [meses]	Todos estos plazos están referidos a la fecha de publicación en el Diario Oficial del Decreto que autorice la modificación de concesión solicitada.

La presente publicación se hace de acuerdo a lo dispuesto en el artículo 15° de la Ley N° 18,168 de 1982, Ley General de Telecomunicaciones, a objeto de que el que tenga interés en ello pueda oponerse a la solicitud de concesión, dentro del plazo de 30 días hábiles contados desde la presente publicación. De existir oposición, ésta deberá presentarse por escrito ante el Ministro de Transportes y Telecomunicaciones, ser fundada, adjuntar todos los medios de prueba que acrediten los hechos que la fundamentan, y fijar domicilio dentro del radio urbano de la comuna de Santiago.

Por orden del Subsecretario de Telecomunicaciones

CAROLINA TATIANA LAGOS AGUIRRE
Firmado digitalmente por
CAROLINA TATIANA LAGOS
AGUIRRE
Fecha: 2023.06.20 17:03:35 -04'00'

JEFA DIVISIÓN CONCESIONES

