


REPÚBLICA DE CHILE
MINISTERIO DE TRANSPORTES Y TELECOMUNICACIONES
SUBSECRETARÍA DE TELECOMUNICACIONES

EXTRACTO 22-SP78669

Se ha recibido en la Subsecretaría de Telecomunicaciones una solicitud, presentada por la **EMPRESA NACIONAL DE TELECOMUNICACIONES S.A.**, R.U.T. N° 92.580.000-7, con domicilio en Av. Costanera Sur Rio Mapocho N°2760, Piso 23, comuna de Las Condes, Región Metropolitana de Santiago, en el sentido de modificar concesión de Servicio Intermedio de Telecomunicaciones, otorgada mediante Decreto Supremo N° 81 de 1969, del Ministerio del Interior, a objeto de:

1. Instalar, operar y explotar seiscientos ochenta y cinco (685) radioenlaces punto a punto, a lo largo del territorio nacional, según se indica a continuación:

Est. A	Dirección A	Comuna A	Coordenadas Geográficas Datum WGS 84						Frec. A (MHz)	Gan. A (dBi)	Tipo Emisión	Pot (W)	Pol	Etapa			
Est. B	Dirección B	Comuna B	Lat. A			Long. A			Frec. B (MHz)	Gan. B (dBi)							
			Lat. B												Long. B		
			Gra	Min	Seg	Gra	Min	Seg									
El Rincón 1 Pcs	Camino Vecinal Sitio 1 S/N	Puchuncaví	32	42	51,31	71	21	56,98	22.001,00	44	56M0G7WWW	0,089	H	1			
Marbella Pcs	Cerro Colorado	Puchuncaví	32	39	40,51	71	24	13,58	23.201,00	44							
El Rincón 1 Pcs	Camino Vecinal Sitio 1 S/N	Puchuncaví	32	42	51,31	71	21	56,98	22.001,00	44	56M0G7WWW	0,089	V	2			
Marbella Pcs	Cerro Colorado	Puchuncaví	32	39	40,51	71	24	13,58	23.201,00	44							
La Troya San Felipe Pcs	La Troya 77	San Felipe	32	44	18,75	70	41	30,16	73.500,00	43,5	250MG7WWW	0,032	H	3			
San Felipe Norte 2 Pcs	Sta. Teresa	San Felipe	32	44	9,55	70	42	19,46	83.500,00	43,5							
Los Andes Circunvalación Sur Pcs	Senor Pobre 240	Los Andes	32	51	4,45	70	36	41,36	23.201,00	34	56M0G7WWW	0,089	H	4			
Cerro La Gloria Calle Larga Pcs	Enrique De La Fuente S/N	Los Andes	32	50	39,96	70	35	0,25	22.001,00	34							
Los Andes Circunvalación Sur Pcs	Senor Pobre 240	Los Andes	32	51	4,45	70	36	41,36	23.257,00	34	56M0G7WWW	0,089	V	5			
Cerro La Gloria Calle Larga Pcs	Enrique De La Fuente S/N	Los Andes	32	50	39,96	70	35	0,25	22.057,00	34							
Av. Palmira Romanos Sur Pcs	Republica 38	Limache	33	0	5,11	71	16	2,39	23.201,00	40,5	56M0G7WWW	0,063	H	6			
Olmué Pcs	Vista Hermosa S/N	Olmué	32	59	3,51	71	11	35,57	22.001,00	40,5							
Av. Palmira Romanos Sur Pcs	Republica 38	Limache	33	0	5,11	71	16	2,39	23.257,00	40,5	56M0G7WWW	0,063	V	7			
Olmué Pcs	Vista Hermosa S/N	Olmué	32	59	3,51	71	11	35,57	22.057,00	40,5							
Ruta By Pass Los Andes Portillo Pcs	Autopista Los Libertadores	Los Andes	32	53	22,66	70	30	55,34	13.087,00	39,2	28M0G7WWW	0,200	H	8			
Cerro Algarrobo Pcs	Cerro Algarrobo	Calle Larga	32	56	1,55	70	39	9,47	12.821,00	39,2							
Ruta By Pass Los Andes Portillo Pcs	Autopista Los Libertadores	Los Andes	32	53	22,66	70	30	55,34	13.087,00	39,2	28M0G7WWW	0,200	V	9			
Cerro Algarrobo Pcs	Cerro Algarrobo	Calle Larga	32	56	1,55	70	39	9,47	12.821,00	39,2							
Los Niches Pcs	Cima Cerro Tren Tren	Curicó	35	4	47,43	71	7	30,75	22.001,00	40,5	56M0G7WWW	0,089	H	10			
Los Niches Curicó Pcs	Ruta J-65 S/N Altura Poste N 5930	Curicó	35	3	1,9	71	10	27,3	23.201,00	34							
Los Niches Pcs	Cima Cerro Tren Tren	Curicó	35	4	47,43	71	7	30,75	22.001,00	40,5	56M0G7WWW	0,089	V	11			
Los Niches Curicó Pcs	Ruta J-65 S/N Altura Poste N 5930	Curicó	35	3	1,9	71	10	27,3	23.201,00	34							
Litu Pcs	Fundo Litu, Hijuela 2 S/N	Pencahue	35	15	3,39	71	40	5,96	12.793,00	39,2	28M0G7WWW	0,100	H	12			
Nueva Hualane Pcs	Fundo Las Palmas 1 Las Palmas Norte	Pencahue	35	9	41,21	71	46	11,14	13.059,00	39,2							
Litu Pcs	Fundo Litu, Hijuela 2 S/N	Pencahue	35	15	3,39	71	40	5,96	12.793,00	39,2	28M0G7WWW	0,100	V	13			
Nueva Hualane Pcs	Fundo Las Palmas 1 Las Palmas Norte	Pencahue	35	9	41,21	71	46	11,14	13.059,00	39,2							
Rep Espinalillo Pcs	Camino Publico I 566 J S/N	Vichuquén	34	48	53,36	71	54	21,02	18.360,00	38,5	28M0G7WWW	0,050	H	14			
Espinalillo Pcs	Hijuela 3 Lote A S/N	Hualane	34	52	21,56	71	51	32,43	19.370,00	38,5							




Est. A	Dirección A	Comuna A	Coordenadas Geográficas Datum WGS 84						Frec. A (MHz)	Gan. A (dBi)	Tipo Emisión	Pot (W)	Pol	Etapa
			Lat. A			Long. A								
			Est. B	Dirección B		Comuna B		Lat. B						
	Est. B	Comuna B	Lat. B	Long. B	Lat. B	Long. B	Lat. B	Long. B						
			Gra	Min	Seg	Gra	Min	Seg						
Rep Espinalillo Pcs	Camino Publico I 566 J S/N	Vichuquén	34	48	53,36	71	54	21,02	18.360,00	38,5	28M0G7WWW	0,050	V	15
Espinalillo Pcs	Hijuela 3 Lote A S/N	Hualane	34	52	21,56	71	51	32,43	19.370,00	38,5				
Loncomilla San Javier Pcs	Fundo La Obra	San Javier	35	35	28,47	71	44	49,41	37.982,00	44,98	56M0G7WWW	0,003	H	16
San Javier Pcs	Cerro Grande	San Javier	35	36	9,36	71	46	4,91	39.242,00	44,98				
Loncomilla San Javier Pcs	Fundo La Obra	San Javier	35	35	28,47	71	44	49,41	37.982,00	44,98	56M0G7WWW	0,003	V	17
San Javier Pcs	Cerro Grande	San Javier	35	36	9,36	71	46	4,91	39.242,00	44,98				
Guaquillo Curicó Pcs	Longitudinal Sur Km 9828	Curicó	34	59	48,43	71	14	0,96	22.001,00	34	56M0G7WWW	0,025	H	18
Curicó Hospital Pcs	Yungay 154	Curicó	34	59	24,43	71	14	19,76	23.201,00	34				
Guaquillo Curicó Pcs	Longitudinal Sur Km 9828	Curicó	34	59	48,43	71	14	0,96	22.057,00	34	56M0G7WWW	0,025	V	19
Curicó Hospital Pcs	Yungay 154	Curicó	34	59	24,43	71	14	19,76	23.257,00	34				
Aeropuerto Iquique Reubicación Pcs	Aeropuerto Diego Aracena 0	Iquique	20	32	28	70	10	30,2	14.781,00	42,5	56M0G7WWW	0,126	H	20
Cerro Tarapacá	Cerro Tarapacá	Iquique	20	21	4,94	70	6	35,61	15.201,00	42,5				
Aeropuerto Iquique Reubicación Pcs	Aeropuerto Diego Aracena 0	Iquique	20	32	28	70	10	30,2	14.781,00	42,5	56M0G7WWW	0,126	V	21
Cerro Tarapacá	Cerro Tarapacá	Iquique	20	21	4,94	70	6	35,61	15.201,00	42,5				
Caleta Caramachuco Pcs	Caleta De Caramachuco S/N	Iquique	20	39	37,8	70	10	46,3	23.201,00	40,5	56M0G7WWW	0,126	H	22
Puerto Patillos Pcs	Carretera A1 45000 Puerto Patillos	Iquique	20	44	11,93	70	10	50,63	22.001,00	40,5				
La Tranquita Pcs	Camino Publico S/N	Monte Patria	30	53	57,83	70	39	33,61	23.201,00	40,5	56M0G7WWW	0,100	H	23
Rep. Las Tranquitas Pcs	Los Zorzales S/N	Monte Patria	30	51	28,13	70	41	46,81	22.001,00	34				
La Tranquita Pcs	Camino Publico S/N	Monte Patria	30	53	57,83	70	39	33,61	23.201,00	40,5	56M0G7WWW	0,100	V	24
Rep Las Tranquitas Pcs	Los Zorzales S/N	Monte Patria	30	51	28,13	70	41	46,81	22.001,00	34				
Rep. Pisco Elqui	Cerro Paiguano	Paiguano	30	0	34,27	70	29	55,92	14.893,00	40,4	56M0G7WWW	0,100	H	25
Pisco Elqui Reubicación Pcs	Comunidad Estereo S/N Distrito 7-8-9-10 Y 10	Paiguano	30	7	9,22	70	29	54,61	15.313,00	40,4				
Rep. Pisco Elqui	Cerro Paiguano	Paiguano	30	0	34,27	70	29	55,92	14.893,00	40,4	56M0G7WWW	0,100	V	26
Pisco Elqui Reubicación Pcs	Comunidad Estereo S/N Distrito 7-8-9-10 Y 10	Paiguano	30	7	9,22	70	29	54,61	15.313,00	40,4				
Pupio Pcs	Fundo Pupio 1, Ruta D-865 S/N	Los Vilos	31	55	38,56	71	11	0,18	23.145,00	40,5	56M0G7WWW	0,100	V	27
Pelambres Caimanes Pcs	Cerro De Morro Tebo	Los Vilos	31	56	41,56	71	8	54,48	21.945,00	34				
Serena Ovalle 1 Pcs	Ruta 43 Km 65	Ovalle	30	27	15,62	71	8	45,36	15.257,00	40,4	56M0G7WWW	0,063	H	28
Las Damas 3 Pcs	Caldera Y Damas, Distrito N Mero Uno El Cobre S/N	Ovalle	30	20	34,62	71	8	56,95	14.837,00	40,4				
Serena Ovalle 1 Pcs	Ruta 43 Km 65	Ovalle	30	27	15,62	71	8	45,36	15.257,00	40,4	56M0G7WWW	0,063	V	29
Las Damas 3 Pcs	Caldera Y Damas, Distrito N Mero Uno El Cobre S/N	Ovalle	30	20	34,62	71	8	56,95	14.837,00	40,4				
Cerro Blanco Ovalle Pcs	Única S/N	Ovalle	30	52	59,58	71	24	49,14	22.125,00	40,5	28M0G7WWW	0,032	H	30
Las Damas 2 Pcs	Las Damas S/N	Ovalle	30	50	50,38	71	26	38,24	23.325,00	40,5				
Cerro Blanco Ovalle Pcs	Única S/N	Ovalle	30	52	59,58	71	24	49,14	22.125,00	40,5	28M0G7WWW	0,032	V	31
Las Damas 2 Pcs	Las Damas S/N	Ovalle	30	50	50,38	71	26	38,24	23.325,00	40,5				
Espino Pcs	Cerro Llampangui	Illapel	31	19	59,58	71	7	8,42	21.975,00	40,5				
Larraguirre Pcs	Camino Principal Y Publico De Llahuin, Las Arenas, Y Lagarri S/N	Combarbalá	31	21	13,99	71	2	15,91	23.175,00	40,5	28M0G7WWW	0,158	H	32
Espino Pcs	Cerro Llampangui	Illapel	31	19	59,58	71	7	8,42	14.893,00	40,4	56M0G7WWW	0,200	H	33
Cocou 2 Pcs	Bien Común General 6	Illapel	31	27	44,58	71	9	48,64	15.313,00	40,4				
Espino Pcs	Cerro Llampangui	Illapel	31	19	59,58	71	7	8,42	14.893,00	40,4	56M0G7WWW	0,200	V	34
Cocou 2 Pcs	Bien Común General 6	Illapel	31	27	44,58	71	9	48,64	15.313,00	40,4				
Salamanca	Ruiz Valledor 550	Salamanca	31	46	54,57	70	58	4,43	39.242,00	44,98	56M0G7WWW	0,005	H	35
El Tebal Pcs	Sector Chalinga S/N	Salamanca	31	45	52,47	70	59	47,64	37.982,00	44,98				




Est. A	Dirección A	Comuna A	Coordenadas Geográficas Datum WGS 84						Frec. A (MHz)	Gan. A (dBi)	Tipo Emisión	Pot (W)	Pol	Etapa
			Lat. A			Long. A								
Est. B	Dirección B	Comuna B	Lat. B			Long. B			Frec. B (MHz)	Gan. B (dBi)	Tipo Emisión	Pot (W)	Pol	Etapa
			Gr	Min	Seg	Gr	Min	Seg						
			Salamanca	Ruiz Valledor 550	Salamanca	31	46	54,57						
El Tebal Pcs	Sector Chalinga S/N	Salamanca	31	45	52,47	70	59	47,64	37.982,00	44,98	56M0G7WWW	0,005	V	36
Porvenir Centro Pcs	Damian Riobo 163	Porvenir	53	17	43,9	70	21	56,6	23.201,00	34	56M0G7WWW	0,050	H	37
Porvenir Pcs	Predio Miramar Sector Santa Maria Piso 0	Porvenir	53	18	40,3	70	22	41,11	22.001,00	34	56M0G7WWW	0,050	H	37
Chacayes Pcs	Parcela 20 Sector Chacayes	Machalí	34	15	12,6	70	28	32,35	22.001,00	40,5	56M0G7WWW	0,100	H	38
Rep Chacayes	Lote B Del Predio Chacayes Sector 0	Machalí	34	13	3,5	70	31	27,06	23.201,00	34	56M0G7WWW	0,100	H	38
Alto Colorado	Carretera I 50 S/N	Pichilemu	34	20	2,41	71	52	29,81	12.877,00	39,2	28M0G7WWW	0,126	H	39
Tanume Pcs	Sector El Coguil	Pichilemu	34	13	31,32	71	53	58,1	13.143,00	39,2	28M0G7WWW	0,126	H	39
Alto Colorado	Carretera I 50 S/N	Pichilemu	34	20	2,41	71	52	29,81	12.877,00	39,2	28M0G7WWW	0,126	V	40
Tanume Pcs	Sector El Coguil	Pichilemu	34	13	31,32	71	53	58,1	13.143,00	39,2	28M0G7WWW	0,126	V	40
Centinela	Cerro Centinela	Placilla	34	37	52,46	71	0	36,68	12.821,00	41,68	28M0G7WWW	0,100	V	41
Camino 5 Sur Rengo San Fdo Pcs	Camino La Polonia S/N	San Fernando	34	32	5,86	70	56	21,36	13.087,00	35,67	28M0G7WWW	0,100	V	41
Ruta 78 Melipilla San Antonio Pcs	Fundo Puangue S/N	Melipilla	33	39	13,68	71	21	0,96	19.480,00	38,5	28M0G7WWW	0,079	H	42
Quillay	Cerro Quillay Camino A Cuncumen	San Antonio	33	41	59,85	71	25	26,71	18.470,00	38,5	28M0G7WWW	0,079	H	42
Ruta 78 Melipilla San Antonio Pcs	Fundo Puangue S/N	Melipilla	33	39	13,68	71	21	0,96	19.480,00	38,5	28M0G7WWW	0,079	V	43
Quillay	Cerro Quillay Camino A Cuncumen	San Antonio	33	41	59,85	71	25	26,71	18.470,00	38,5	28M0G7WWW	0,079	V	43
Puntilla Pcs	Fundo Las Badurrias 0	Isla De Maipo	33	43	32,49	71	0	6,6	14.893,00	36,9	56M0G7WWW	0,126	H	44
Autopista Del Sol El Monte Melipilla Pcs	Parcela 11 Chinihue	Melipilla	33	40	28,39	71	5	46,21	15.313,00	36,9	56M0G7WWW	0,126	H	44
Puntilla Pcs	Fundo Las Badurrias 0	Isla De Maipo	33	43	32,49	71	0	6,6	14.893,00	36,9	56M0G7WWW	0,126	V	45
Autopista Del Sol El Monte Melipilla Pcs	Parcela 11 Chinihue	Melipilla	33	40	28,39	71	5	46,21	15.313,00	36,9	56M0G7WWW	0,126	V	45
Cnt	Libertador Bernardo O'Higgins 1408	Santiago	33	26	39,53	70	39	21,52	39.242,00	38,96	56M0G7WWW	0,020	H	46
Barrio Bogota Santiago Pcs	Portugal 1766	Santiago	33	28	2,13	70	37	49,91	37.982,00	44,98	56M0G7WWW	0,020	H	46
Cnt	Libertador Bernardo O'Higgins 1408	Santiago	33	26	39,53	70	39	21,52	39.242,00	38,96	56M0G7WWW	0,020	V	47
Barrio Bogota Santiago Pcs	Portugal 1766	Santiago	33	28	2,13	70	37	49,91	37.982,00	44,98	56M0G7WWW	0,020	V	47
Camino La Pirámide Pcs	Camino Al Bosque 133	Huechuraba	33	22	49,53	70	37	19,5	83.500,00	43,5	500MG7WWW	0,032	H	48
Espacio Riesco Outdoor Pcs	El Salto 4999	Huechuraba	33	23	1,43	70	37	25,9	73.500,00	43,5	500MG7WWW	0,032	H	48
Club Alemán Llanquihue Pcs	Salida Llanquihue S/N	Llanquihue	41	15	19,08	73	1	12	73.500,00	43,5	250MG7WWW	0,040	V	49
Llanquihue Pcs	Copa De Agua Essal	Llanquihue	41	16	21,21	72	59	41,08	83.500,00	50,5	250MG7WWW	0,040	V	49
Colegual San Juan Pcs	Colegual San Juan Camino Centinela Km	Llanquihue	41	12	2,99	73	12	34,92	12.877,00	41,68	28M0G7WWW	0,200	V	50
Frutillar	Camino Sector Los Altos	Frutillar	41	6	55,71	73	2	19,46	13.143,00	39,2	28M0G7WWW	0,200	V	50
Colegual San Juan Pcs	Colegual San Juan Camino Centinela Km	Llanquihue	41	12	2,99	73	12	34,92	12.905,00	41,68	28M0G7WWW	0,200	H	51
Frutillar	Camino Sector Los Altos	Frutillar	41	6	55,71	73	2	19,46	13.171,00	39,2	28M0G7WWW	0,200	H	51
Fresia Pcs	Camino Línea S/N	Fresia	41	15	22,68	73	19	49,55	14.893,00	42,5	56M0G7WWW	0,100	V	52
Planchado Los Indios Pcs	Planchado Los Indios S/N	Los Muermos	41	26	58,17	73	23	48	15.313,00	42,5	56M0G7WWW	0,100	V	52
Salmonoil Upgrade Rp005 Pcs	Ruta V 85 Km 8	Calbuco	41	39	59,64	73	11	50,63	19.425,00	38,5	28M0G7WWW	0,079	H	53
Los Rulos Rr Ctr Pcs	Ruta V837 Camino A Calbuco	Calbuco	41	41	51,78	73	6	55,67	18.415,00	38,5	28M0G7WWW	0,079	H	53
Salmonoil Upgrade Rp005 Pcs	Ruta V 85 Km 8	Calbuco	41	39	59,64	73	11	50,63	19.425,00	38,5	28M0G7WWW	0,079	V	54
Los Rulos Rr Ctr Pcs	Ruta V837 Camino A Calbuco	Calbuco	41	41	51,78	73	6	55,67	18.415,00	38,5	28M0G7WWW	0,079	V	54
Coipomo Pcs	Lote 3 Sector Coipomo	Ancud	42	1	42,4	73	54	51,3	13.143,00	41,68	28M0G7WWW	0,158	H	55
Cerro Caracoles	Cerro Caracoles	Ancud	41	53	37,66	73	49	4,15	12.877,00	39,2	28M0G7WWW	0,158	H	55



Est. A	Dirección A	Comuna A	Coordenadas Geográficas Datum WGS 84						Frec. A (MHz)	Gan. A (dBi)	Tipo Emisión	Pot (W)	Pol	Etapa
Est. B	Dirección B	Comuna B	Lat. A			Long. A			Frec. B (MHz)	Gan. B (dBi)				
			Lat. B			Long. B								
			Gra	Min	Seg	Gra	Min	Seg						
Coipomo Pcs	Lote 3 Sector Coipomo	Ancud	42	1	42,4	73	54	51,3	13.143,00	41,68	28M0G7WWW	0,158	V	56
Cerro Caracoles	Cerro Caracoles	Ancud	41	53	37,66	73	49	4,15	12.877,00	39,2				
Cumilelfu Pcs	Sector Cumilelfu Padre Las Casas	San Juan de La Costa	40	27	0,61	73	27	21,07	23.145,00	40,5	56M0G7WWW	0,079	H	58
Pucopio Pcs	Sector Pucopio S/N	San Pablo	40	23	52,1	73	25	43,2	21.945,00	40,5				
Cumilelfu Pcs	Sector Cumilelfu Padre Las Casas	San Juan de La Costa	40	27	0,61	73	27	21,07	23.145,00	40,5	56M0G7WWW	0,079	V	59
Pucopio Pcs	Sector Pucopio S/N	San Pablo	40	23	52,1	73	25	43,2	21.945,00	40,5				
Los Piques Sector Bajo Pcs	Cordillera Saraos S/N	Los Muermos	41	22	34	73	37	2,9	23.257,00	40,5	56M0G7WWW	0,089	H	60
Chaquiguan Pcs	Sector Culuilil Lote Uno B S/N	Los Muermos	41	26	55,75	73	39	25,96	22.057,00	40,5				
Los Piques Sector Bajo Pcs	Cordillera Saraos S/N	Los Muermos	41	22	34	73	37	2,9	23.257,00	40,5	56M0G7WWW	0,089	V	61
Chaquiguan Pcs	Sector Culuilil Lote Uno B S/N	Los Muermos	41	26	55,75	73	39	25,96	22.057,00	40,5				
Bellavista Pcs	Ruta U 925 Camino A Cascadas Km 63	Puerto Octay	40	57	39,75	72	41	1,36	15.201,00	42,5	56M0G7WWW	0,020	V	62
La Picada Pcs	Lote A. La Picada S/N	Puerto Octay	40	59	25,36	72	34	30,93	14.781,00	42,5				
Cordillera Vieja Pcs	Sector Cordillera Vieja S/N	Los Muermos	41	22	24,85	73	39	19,55	23.201,00	34	56M0G7WWW	0,200	H	63
La Esperanza Pcs	Sector El Rincón de Las Animas, La Esperanza, El Meli, Hijueta 32	Los Muermos	41	19	35,25	73	40	37,55	22.001,00	34				
Cordillera Vieja Pcs	Sector Cordillera Vieja S/N	Los Muermos	41	22	24,85	73	39	19,55	23.201,00	34	56M0G7WWW	0,200	V	64
La Esperanza Pcs	Sector El Rincón De Las Animas, La Esperanza, El Meli, Hijueta 32	Los Muermos	41	19	35,25	73	40	37,55	22.001,00	34				
Colonia Yungay 2 Pcs	Camino Sector Colonia Yungay S/N	Quellón	42	59	24,67	73	41	45,71	23.033,00	40,5	56M0G7WWW	0,050	V	66
Chadmo Pcs	Camino San José De Chadmo S/N	Quellón	42	57	22,77	73	39	24,89	21.833,00	40,5				
Colonia Yungay Pcs	Ruta W-890 S/N	Quellón	42	57	56,4	73	43	28,2	23.257,00	40,5	56M0G7WWW	0,028	H	67
Chadmo Pcs	Camino San José De Chadmo S/N	Quellón	42	57	22,77	73	39	24,89	22.057,00	40,5				
Colonia Yungay Pcs	Ruta W-890 S/N	Quellón	42	57	56,4	73	43	28,2	23.257,00	40,5	56M0G7WWW	0,028	V	68
Chadmo Pcs	Camino San José De Chadmo S/N	Quellón	42	57	22,77	73	39	24,89	22.057,00	40,5				
Puerto Varas	Los Andes 2	Puerto Varas	41	18	48,71	72	59	51,48	15.313,00	40,4	56M0G7WWW	0,316	H	69
Tepual Puerto Montt Pcs	Base Aérea Puerto Montt	Puerto Montt	41	26	34,89	73	6	4,63	14.893,00	40,4				
Puerto Varas	Los Andes 2	Puerto Varas	41	18	48,71	72	59	51,48	15.313,00	40,4	56M0G7WWW	0,316	V	70
Tepual Puerto Montt Pcs	Base Aérea Puerto Montt	Puerto Montt	41	26	34,89	73	6	4,63	14.893,00	40,4				
Ruta 5 Sur Sector Salmofood Castro Pcs	Ruta 5 Sector Pid Pid	Castro	42	22	58,29	73	46	33,13	18.442,50	38,5	28M0G7WWW	0,158	H	71
Gamboa	Cerro Gamboa	Castro	42	28	32,81	73	48	40,6	19.452,50	38,5				
Ruta 5 Sur Sector Salmofood Castro Pcs	Ruta 5 Sector Pid Pid	Castro	42	22	58,29	73	46	33,13	18.442,50	38,5	28M0G7WWW	0,158	V	72
Gamboa	Cerro Gamboa	Castro	42	28	32,81	73	48	40,6	19.452,50	38,5				
Ruta 5 Sur Sector Salmofood Castro Pcs	Ruta 5 Sector Pid Pid	Castro	42	22	58,29	73	46	33,13	18.470,00	38,5	28M0G7WWW	0,158	H	73
Gamboa	Cerro Gamboa	Castro	42	28	32,81	73	48	40,6	19.480,00	38,5				
Ruta 5 Sur Sector Salmofood Castro Pcs	Ruta 5 Sector Pid Pid	Castro	42	22	58,29	73	46	33,13	18.470,00	38,5	28M0G7WWW	0,158	V	74
Gamboa	Cerro Gamboa	Castro	42	28	32,81	73	48	40,6	19.480,00	38,5				
Lago Pollux 1 Pcs	Lago Pollux S/N	Coyhaique	45	44	36,79	71	52	13,61	22.057,00	40,5	56M0G7WWW	0,158	V	75
Lago Pollux 2 Pcs	Sector Lago Polux S/N	Coyhaique	45	39	48,8	71	49	11,5	23.257,00	40,5				
Lago Atravesado Pcs	Valle Simpson S/N	Coyhaique	45	44	39,47	72	9	48,39	12.849,00	41,68	28M0G7WWW	0,126	H	76
Calandria	Sector Sur De Aeródromo Tte Vidal 1	Coyhaique	45	36	42,57	72	9	45,96	13.115,00	39,2				



Est. A	Dirección A	Comuna A	Coordenadas Geográficas Datum WGS 84						Frec. A (MHz)	Gan. A (dBi)	Tipo Emisión	Pot (W)	Pol	Etapa
			Lat. A			Long. A								
			Est. B	Dirección B		Comuna B		Lat. B						
			Gra	Min	Seg	Gra	Min	Seg						
Lago Atravesado Pcs	Valle Simpson S/N	Coyhaique	45	44	39,47	72	9	48,39	12.877,00	41,68	28M0G7WWW	0,126	V	77
Calandria	Sector Sur De Aeródromo Tte Vidal 1	Coyhaique	45	36	42,57	72	9	45,96	13.143,00	39,2				
Loma Frutilla	Ruta X-699 Km 7,1	Coyhaique	45	58	31,59	71	42	31,91	21.945,00	40,5	56M0G7WWW	0,056	H	78
Nuevo Balmaceda Pcs	Los Carreras S/N	Coyhaique	45	54	40,6	71	41	31,79	23.145,00	40,5				
Loma Frutilla	Ruta X-699 Km 7,1	Coyhaique	45	58	31,59	71	42	31,91	21.945,00	40,5	56M0G7WWW	0,056	V	79
Nuevo Balmaceda Pcs	Los Carreras S/N	Coyhaique	45	54	40,6	71	41	31,79	23.145,00	40,5				
Hueñivales Pcs	Hijuela San Pablo, Lote D-0	Curacautín	38	29	13,58	71	48	30,21	38.038,00	38,96	56M0G7WWW	0,032	H	80
Curacautín Oriente Pcs	Ruta A Lonquimay	Curacautín	38	27	45,92	71	48	7,82	39.298,00	38,96				
Hueñivales Pcs	Hijuela San Pablo, Lote D-0	Curacautín	38	29	13,58	71	48	30,21	38.038,00	38,96	56M0G7WWW	0,032	V	81
Curacautín Oriente Pcs	Ruta A Lonquimay	Curacautín	38	27	45,92	71	48	7,82	39.298,00	38,96				
Curacautín Ciudad Pcs	Cerro La Isla	Curacautín	38	27	13,25	71	54	35,26	37.982,00	44,98	56M0G7WWW	0,020	H	82
Curacautín Centro Reub Pcs	Serrano 34	Curacautín	38	26	7,3	71	53	22,6	39.242,00	38,96				
Curacautín Ciudad Pcs	Cerro La Isla	Curacautín	38	27	13,25	71	54	35,26	37.982,00	44,98	56M0G7WWW	0,020	V	83
Curacautín Centro Reub Pcs	Serrano 34	Curacautín	38	26	7,3	71	53	22,6	39.242,00	38,96				
Ultraboldo Pcs	Predio Los Copihues S/N	Toltén	39	11	8,6	73	2	39,4	12.961,00	41,68	28M0G7WWW	0,100	H	84
Hualpin Pcs	Curileufu Localidad Gualpin	Teodoro Schmidt	39	5	40,29	73	10	55,02	13.227,00	41,68				
Ultraboldo Pcs	Predio Los Copihues S/N	Toltén	39	11	8,6	73	2	39,4	12.961,00	41,68	28M0G7WWW	0,100	V	85
Hualpin Pcs	Curileufu Localidad Gualpin	Teodoro Schmidt	39	5	40,29	73	10	55,02	13.227,00	41,68				
San Ignacio Pcs	Ruta 86 Km 57	Traiguén	38	2	5,96	72	47	2	14.781,00	36,9	56M0G7WWW	0,200	H	86
San Luis Pcs	Sector Rural De San Luis, Ruta R-360 S/N	Los Sauces	38	4	12,67	72	41	24,08	15.201,00	36,9				
San Ignacio Pcs	Ruta 86 Km 57	Traiguén	38	2	5,96	72	47	2	14.781,00	36,9	56M0G7WWW	0,200	V	87
San Luis Pcs	Sector Rural De San Luis, Ruta R-360 S/N	Los Sauces	38	4	12,67	72	41	24,08	15.201,00	36,9				
Puello Pcs	Hijuela, Sector Niagara 2	Vilcún	38	45	42	72	21	41	18.580,00	42	28M0G7WWW	0,200	H	88
Mapui Pcs	Cerro Mirador	Lautaro	38	33	18,87	72	24	14,97	19.590,00	42				
Puello Pcs	Hijuela, Sector Niagara 2	Vilcún	38	45	42	72	21	41	18.580,00	42	28M0G7WWW	0,200	V	89
Mapui Pcs	Cerro Mirador	Lautaro	38	33	18,87	72	24	14,97	19.590,00	42				
Rep Cerro Menir Pcs	Mininco S/N	Nacimiento	37	34	51,3	72	46	14,4	23.201,00	40,5	56M0G7WWW	0,100	H	95
Cerro Negro 1 Pcs	Predio San Pedro S/N Sector Cerro Negro	Angol	37	36	57,5	72	50	17,8	22.001,00	40,5				
Rep Cerro Menir Pcs	Mininco S/N	Nacimiento	37	34	51,3	72	46	14,4	23.201,00	40,5	56M0G7WWW	0,100	V	96
Cerro Negro 1 Pcs	Predio San Pedro S/N Sector Cerro Negro	Angol	37	36	57,5	72	50	17,8	22.001,00	40,5				
Pailahueque	Cerro Curamahuida	Ercilla	38	7	12,89	72	20	54,91	18.415,00	42	28M0G7WWW	0,100	H	97
Canadá Pcs	Parcela 22	Collipulli	38	2	53,8	72	12	15,86	19.425,00	42				
Pailahueque	Cerro Curamahuida	Ercilla	38	7	12,89	72	20	54,91	18.415,00	42	28M0G7WWW	0,100	V	98
Canadá Pcs	Parcela 22	Collipulli	38	2	53,8	72	12	15,86	19.425,00	42				
Madihue Pcs	Sector Madihue S/N	Lumaco	38	27	35,93	73	0	44,2	18.580,00	38,5	28M0G7WWW	0,040	H	99
Calbuco 1 Pcs	Sector Calbuco Bajo S/N	Lumaco	38	24	9,73	73	0	37,19	19.590,00	42				
Madihue Pcs	Sector Madihue S/N	Lumaco	38	27	35,93	73	0	44,2	18.580,00	38,5	28M0G7WWW	0,040	V	100
Calbuco 1 Pcs	Sector Calbuco Bajo S/N	Lumaco	38	24	9,73	73	0	37,19	19.590,00	42				
Alto Yupehue 3 Pcs	Sector Bajo Yupehue S/N	Carahue	38	31	32,89	73	28	32,92	18.415,00	38,5	28M0G7WWW	0,100	H	101
Alto Yupehue 2 Pcs	Alto Loncoyamo, Hijuelas 1	Carahue	38	34	25,59	73	26	35,52	19.425,00	38,5				
Alto Yupehue 3 Pcs	Sector Bajo Yupehue S/N	Carahue	38	31	32,89	73	28	32,92	18.415,00	38,5	28M0G7WWW	0,100	V	102
Alto Yupehue 2 Pcs	Alto Loncoyamo, Hijuelas 1	Carahue	38	34	25,59	73	26	35,52	19.425,00	38,5				
Millahuin Bajo Pcs	Pitrufquén Villarrica Millahuin Bajo Km 19	Pitrufquén	39	5	26,74	72	26	55,85	12.849,00	39,2	28M0G7WWW	0,126	H	103
Alto Del Mirador Pcs	Ruta Pitrufquén Nancul	Pitrufquén	39	10	12,85	72	20	9,03	13.115,00	41,68				



Est. A	Dirección A	Comuna A	Coordenadas Geográficas Datum WGS 84						Frec. A (MHz)	Gan. A (dBi)	Tipo Emisión	Pot (W)	Pol	Etapa
			Lat. A			Long. A								
			Est. B	Dirección B	Comuna B	Lat. B	Long. B							
Est. B	Dirección B	Comuna B	Gra	Min	Seg	Gra	Min	Seg	Frec. B (MHz)	Gan. B (dBi)	Tipo Emisión	Pot (W)	Pol	Etapa
Millahuin Bajo Pcs	Pitrufrquén Villarrica Millahuin Bajo Km 19	Pitrufrquén	39	5	26,74	72	26	55,85	12.849,00	39,2	28M0G7WWW	0,126	V	104
Alto Del Mirador Pcs	Ruta Pitrufrquén Nancul	Pitrufrquén	39	10	12,85	72	20	9,03	13.115,00	41,68				
Mariposas	Cerro Mariposas	Temuco	38	41	38,85	72	33	42,03	19.342,50	38,5	28M0G7WWW	0,050	H	105
Sector Truf Truf Pcs	Camino Niagara S/N	Padre Las Casas	38	44	36,95	72	31	46,22	18.332,50	38,5				
Mariposas	Cerro Mariposas	Temuco	38	41	38,85	72	33	42,03	19.370,00	38,5	28M0G7WWW	0,050	V	106
Sector Truf Truf Pcs	Camino Niagara S/N	Padre Las Casas	38	44	36,95	72	31	46,22	18.360,00	38,5				
Pailahueque	Cerro Curamahuida	Ercilla	38	7	12,89	72	20	54,91	15.152,00	36,9	28M0G7WWW	0,200	H	107
Sector San Gregorio Pcs	Fundo Colo	Victoria	38	12	44	72	9	50,07	14.732,00	42,5				
Pailahueque	Cerro Curamahuida	Ercilla	38	7	12,89	72	20	54,91	15.152,00	36,9	28M0G7WWW	0,200	V	108
Sector San Gregorio Pcs	Fundo Colo	Victoria	38	12	44	72	9	50,07	14.732,00	42,5				
Pailahueque	Cerro Curamahuida	Ercilla	38	7	12,89	72	20	54,91	15.201,00	40,4	56M0G7WWW	0,100	V	109
Curaco Pcs	Fundo Pichaco S/N	Collipulli	38	1	25,09	72	21	1,39	14.781,00	40,4				
Nueva Imperial	Cerro Malalcahuello	Nueva Imperial	38	44	38,82	72	57	49,13	21.833,00	34	56M0G7WWW	0,089	V	110
Almagro Nueva Imperial Pcs	Manuel Rodríguez 70	Nueva Imperial	38	46	57,52	72	56	41,53	23.033,00	40,5				
Punta De Lobos Pcs	Ruta C470 S/N	Huasco	28	16	47,19	71	8	8,5	12.765,00	41,68	28M0G7WWW	0,200	V	111
Huasco Fdt Pcs	Sargento Aldea 207	Huasco	28	27	47,58	71	13	33,43	13.031,00	39,2				
Punta De Lobos Pcs	Ruta C470 S/N	Huasco	28	16	47,19	71	8	8,5	12.793,00	41,68	28M0G7WWW	0,200	H	112
Huasco Fdt Pcs	Sargento Aldea 207	Huasco	28	27	47,58	71	13	33,43	13.059,00	39,2				
Yeneco Pcs	Parcela 64 De La Colonia Rosa Ester Rodríguez Alessandri	Los Álamos	37	42	39,71	73	33	43,03	21.889,00	40,5	56M0G7WWW	0,063	H	113
Pehuén Pcs	Las Rosas 324	Lebu	37	40	17,82	73	31	52,12	23.089,00	34				
Quilmo Pcs	Camino Quilmo Chillan Km 3,4	Chillán Viejo	36	38	30,29	72	5	43,08	23.257,00	34	56M0G7WWW	0,063	V	114
Quilmo Lloo Pcs	Camino A Yungay Km 3	Chillan	36	40	27,79	72	7	59,09	22.057,00	40,5				
Poduco Bajo 2 Pcs	Rincón De La Piedra Sector Rural De Poduco	Santa Juana	37	16	0,18	72	57	11,84	18.415,00	38,5	28M0G7WWW	0,100	H	115
Los Quiques Pcs	Sector Rural De Purgatorio	Santa Juana	37	20	0,21	72	59	27,03	19.425,00	38,5				
Poduco Bajo 2 Pcs	Rincon De La Piedra Sector Rural De Poduco	Santa Juana	37	16	0,18	72	57	11,84	18.415,00	38,5	28M0G7WWW	0,100	V	116
Los Quiques Pcs	Sector Rural De Purgatorio	Santa Juana	37	20	0,21	72	59	27,03	19.425,00	38,5				
Coroney Pcs	El Manzano Sector Coroney	Tome	36	39	4,64	72	55	21,83	37.982,00	38,96	56M0G7WWW	0,063	H	117
Coroney 2 Pcs	Parcela Coroney	Tome	36	39	52,64	72	54	10,22	39.242,00	38,96				
Coroney Pcs	El Manzano Sector Coroney	Tome	36	39	4,64	72	55	21,83	37.982,00	38,96	56M0G7WWW	0,063	V	118
Coroney 2 Pcs	Parcela Coroney	Tome	36	39	52,64	72	54	10,22	39.242,00	38,96				
Los Álamos	Serrano 206	Los Álamos	37	37	38,82	73	27	24,1	14.893,00	36,9	56M0G7WWW	0,100	H	119
Los Cambuchos Pcs	Camino Los Cambuchos S/N	Lebu	37	34	2,22	73	30	5,2	15.313,00	36,9				
Los Álamos	Serrano 206	Los Álamos	37	37	38,82	73	27	24,1	14.893,00	36,9	56M0G7WWW	0,100	V	120
Los Cambuchos Pcs	Camino Los Cambuchos S/N	Lebu	37	34	2,22	73	30	5,2	15.313,00	36,9				
Rep La Generala Pcs	La Generala S/N	Santa Juana	37	22	35,17	72	58	52,26	23.325,00	40,5	28M0G7WWW	0,050	H	121
La Aguada 2 Pcs	Camino Hijueta La Cabra, Sector San Roque S/N	Nacimiento	37	24	26,77	72	55	54,05	22.125,00	40,5				
Rep La Generala Pcs	La Generala S/N	Santa Juana	37	22	35,17	72	58	52,26	23.325,00	40,5	28M0G7WWW	0,050	V	122
La Aguada 2 Pcs	Camino Hijueta La Cabra, Sector San Roque S/N	Nacimiento	37	24	26,77	72	55	54,05	22.125,00	40,5				
Arauco Carampangue Pcs	Ruta 159	Arauco	37	15	10,85	73	14	10,01	21.833,00	34	56M0G7WWW	0,158	H	123
Cerro Colorado 1 Pcs	Cerro Colorado, Sector Las Caídas De Arauco S/N	Arauco	37	17	50,15	73	17	22,22	23.033,00	34				
Arauco Carampangue Pcs	Ruta 159	Arauco	37	15	10,85	73	14	10,01	21.833,00	34	56M0G7WWW	0,158	V	124
Cerro Colorado 1 Pcs	Cerro Colorado, Sector Las Caídas De Arauco S/N	Arauco	37	17	50,15	73	17	22,22	23.033,00	34				



Est. A	Dirección A	Comuna A	Coordenadas Geográficas Datum WGS 84						Frec. A (MHz)	Gan. A (dBi)	Tipo Emisión	Pot (W)	Pol	Etapa
			Lat. A			Long. A								
			Est. B	Dirección B	Comuna B	Lat. B	Long. B							
			Gra	Min	Seg	Gra	Min	Seg						
Villa Pocuro Coronel Pcs	Parcela 1 Lota 1 B	Concepción	36	58	5,11	73	8	45,3	83.500,00	43,5	250MG7WWW	0,040	H	125
Coronel Norte Pcs	Avenida Carbonífera 946	Coronel	36	57	53,21	73	9	42,3	73.500,00	43,5				
Cerro Manquimavida Pcs	Fundo Santa Justina	Chiguayante	36	55	4,62	73	0	35,87	18.607,50	38,5	28M0G7WWW	0,079	H	126
Manzano	Cerro Manzano	Coronel	36	58	1,11	73	4	7,7	19.617,50	38,5				
Cerro Manquimavida Pcs	Fundo Santa Justina	Chiguayante	36	55	4,62	73	0	35,87	18.607,50	38,5	28M0G7WWW	0,079	V	127
Manzano	Cerro Manzano	Coronel	36	58	1,11	73	4	7,7	19.617,50	38,5				
Cerro Manquimavida Pcs	Fundo Santa Justina	Chiguayante	36	55	4,62	73	0	35,87	18.387,50	38,5	28M0G7WWW	0,079	H	128
Manzano	Cerro Manzano	Coronel	36	58	1,11	73	4	7,7	19.397,50	38,5				
Cerro Manquimavida Pcs	Fundo Santa Justina	Chiguayante	36	55	4,62	73	0	35,87	18.387,50	38,5	28M0G7WWW	0,079	V	129
Manzano	Cerro Manzano	Coronel	36	58	1,11	73	4	7,7	19.397,50	38,5				
Las Mariposas Pcs	Camino Publico Chillán Tanilvoro Km 11	Chillán	36	38	22,14	71	59	35,56	21.889,00	34	56M0G7WWW	0,200	H	130
Chillán Pinto Pcs	Camino Chillán A Pinto Km 8	Chillán	36	39	33,3	71	59	15,06	23.089,00	34				
Altamira	Cerro Altamira	Taltal	25	46	42,83	69	53	18,84	7.866,30	37,2	28M0G7WWW	1,000	H	131
Minera Amancaya Pcs	Cerro Peineta Minera Amancaya	Taltal	25	31	41,13	69	49	41,14	8.177,62	37,2				
Altamira	Cerro Altamira	Taltal	25	46	42,83	69	53	18,84	7.866,30	37,2	28M0G7WWW	1,000	V	132
Minera Amancaya Pcs	Cerro Peineta Minera Amancaya	Taltal	25	31	41,13	69	49	41,14	8.177,62	37,2				
Barros Arana	Ruta 23 San Pedro Atacama Km 59	Calama	22	41	39,97	68	24	0,43	13.031,00	39,2	28M0G7WWW	0,200	H	133
Ruta 23-Ch 3 Pcs	Ruta D-789 S/N	Calama	22	39	3,8	68	34	32	12.765,00	39,2				
Barros Arana	Ruta 23 San Pedro Atacama Km 59	Calama	22	41	39,97	68	24	0,43	13.031,00	39,2	28M0G7WWW	0,200	V	134
Ruta 23-Ch 3 Pcs	Ruta D-789 S/N	Calama	22	39	3,8	68	34	32	12.765,00	39,2				
San Francisco De Los Andes Pcs	San Francisco 10199	San Esteban	32	45	27,73	70	28	32,92	8.177,62	34,97	28M0G7WWW	0,708	H	135
Bucalemu San Felipe Fdt Pcs	Sector Bucalemu San Felipe	Rinconada	32	47	40,73	70	42	56,89	7.866,30	37,2				
San Francisco De Los Andes Pcs	San Francisco 10199	San Esteban	32	45	27,73	70	28	32,92	8.177,62	34,97	28M0G7WWW	0,708	V	136
Bucalemu San Felipe Fdt Pcs	Sector Bucalemu San Felipe	Rinconada	32	47	40,73	70	42	56,89	7.866,30	37,2				
Ruta Sta María Term De Jahuel Pcs	Camino Sta. María Jahuel Km 6	Santa María	32	41	44,56	70	36	14,44	21.945,00	40,5	56M0G7WWW	0,158	H	137
Santa María Pcs	Cerro Las Heras	Santa María	32	45	35,56	70	38	53,46	23.145,00	40,5				
Ruta Sta María Term De Jahuel Pcs	Camino Sta. María Jahuel Km 6	Santa María	32	41	44,56	70	36	14,44	21.945,00	40,5	56M0G7WWW	0,158	V	138
Santa María Pcs	Cerro Las Heras	Santa María	32	45	35,56	70	38	53,46	23.145,00	40,5				
Baliza	Manuel Bulnes 459	San Antonio	33	34	19,13	71	36	57,24	15.201,00	42,5	56M0G7WWW	0,100	H	139
Ruta El Totoral El Tabo 2 Pcs	Ruta F 950 Km 8	El Quisco	33	25	29,47	71	39	33,69	14.781,00	42,5				
Baliza	Manuel Bulnes 459	San Antonio	33	34	19,13	71	36	57,24	15.201,00	42,5	56M0G7WWW	0,100	V	140
Ruta El Totoral El Tabo 2 Pcs	Ruta F 950 Km 8	El Quisco	33	25	29,47	71	39	33,69	14.781,00	42,5				
Ruta Tunquén Alto Quintay Pcs	Camino A Tunquén	Casablanca	33	14	35,47	71	39	1,67	15.313,00	40,4	56M0G7WWW	0,200	H	141
El Quisco Sur Pcs	Huallilemu	El Quisco	33	24	31,16	71	40	41,91	14.893,00	40,4				
Ruta Tunquén Alto Quintay Pcs	Camino A Tunquén	Casablanca	33	14	35,47	71	39	1,67	15.313,00	40,4	56M0G7WWW	0,200	V	142
El Quisco Sur Pcs	Huallilemu	El Quisco	33	24	31,16	71	40	41,91	14.893,00	40,4				
Concón 2 Pcs	Los Manantiales 0	Concón	32	55	34,6	71	30	45,43	15.201,00	40,4	56M0G7WWW	0,040	H	143
Ruta Colmo Concón Pcs	Cerro Mauco	Quintero	32	52	25,5	71	27	10,61	14.781,00	40,4				
Concón 2 Pcs	Los Manantiales 0	Concón	32	55	34,6	71	30	45,43	15.201,00	40,4	56M0G7WWW	0,040	V	144
Ruta Colmo Concón Pcs	Cerro Mauco	Quintero	32	52	25,5	71	27	10,61	14.781,00	40,4				
Cerro El Roble Chagres Pcs	Cerro El Roble	Tilttil	32	58	34,76	71	0	47,22	18.415,00	42	28M0G7WWW	0,158	H	145
	Ruta 59	Llay Llay	32	48	54,53	70	57	57,52	19.425,00	42				



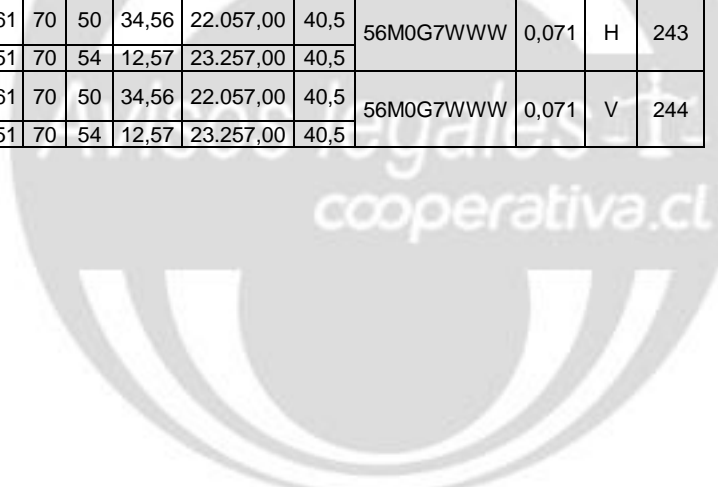
Est. A	Dirección A	Comuna A	Coordenadas Geográficas Datum WGS 84						Frec. A (MHz)	Gan. A (dBi)	Tipo Emisión	Pot (W)	Pol	Etapa			
			Lat. A			Long. A											
			Est. B	Dirección B	Comuna B	Lat. B			Long. B						Frec. B (MHz)	Gan. B (dBi)	
						Gra	Min	Seg	Gra	Min							Seg
Cerro El Roble	Cerro El Roble	Tiltit	32	58	34,76	71	0	47,22	18.415,00	42	28M0G7WWW	0,158	V	146			
Chagres Pcs	Ruta 59	Llay Llay	32	48	54,53	70	57	57,52	19.425,00	42							
Ruta Malvilla Lagunillas Pcs	La Palmilla S/N	Casablanca	33	28	5,48	71	27	1,66	23.145,00	34	56M0G7WWW	0,158	H	147			
Lagunillas Pcs	Cerro El Águila	Casablanca	33	25	17,48	71	25	53,65	21.945,00	40,5	56M0G7WWW	0,158	V	148			
Ruta Malvilla Lagunillas Pcs	La Palmilla S/N	Casablanca	33	28	5,48	71	27	1,66	23.145,00	34							
Lagunillas Pcs	Cerro El Águila	Casablanca	33	25	17,48	71	25	53,65	21.945,00	40,5	28M0G7WWW	0,126	H	149			
Baliza	Manuel Bulnes 459	San Antonio	33	34	19,13	71	36	57,24	13.087,00	41,68							
Ruta 66 Las Brisas Fundo Atalaya 2 Pcs	Las Brisas Fundo Atalaya	Santo Domingo	33	43	38,46	71	35	1,7	12.821,00	41,68	28M0G7WWW	0,126	V	150			
Baliza	Manuel Bulnes 459	San Antonio	33	34	19,13	71	36	57,24	13.087,00	41,68							
Ruta 66 Las Brisas Fundo Atalaya 2 Pcs	Las Brisas Fundo Atalaya	Santo Domingo	33	43	38,46	71	35	1,7	12.821,00	41,68	28M0G7WWW	0,158	H	151			
San Sebastián Malvilla Pcs	Ruta F 962 Sector Lo Abarca	Cartagena	33	31	22,47	71	31	37,68	23.325,00	34							
Galpón Pcs	Camino A Cartagena 41	Cartagena	33	32	57,43	71	34	32,05	22.125,00	34	28M0G7WWW	0,158	V	152			
San Sebastián Malvilla Pcs	Ruta F 962 Sector Lo Abarca	Cartagena	33	31	22,47	71	31	37,68	23.325,00	34							
Galpón Pcs	Camino A Cartagena 41	Cartagena	33	32	57,43	71	34	32,05	22.125,00	34	28M0G7WWW	0,200	H	153			
Cerro El Roble	Cerro El Roble	Tiltit	32	58	34,76	71	0	47,22	12.849,00	39,2							
La Campana Rabuco Pcs	Cerro La Campana	Hijuelas	32	54	23,52	71	6	37,55	13.115,00	39,2	28M0G7WWW	0,200	V	154			
Cerro El Roble	Cerro El Roble	Tiltit	32	58	34,76	71	0	47,22	12.849,00	39,2							
La Campana Rabuco Pcs	Cerro La Campana	Hijuelas	32	54	23,52	71	6	37,55	13.115,00	39,2	56M0G7WWW	0,126	V	155			
El Melón Pcs	Cerro Villa Disputada	Nogales	32	41	35,52	71	13	9,55	14.893,00	40,4							
La Calera Pcs	Cerro La Calera	Calera	32	48	52,57	71	11	36,08	15.313,00	36,9	56M0G7WWW	0,126	H	156			
El Melón Pcs	Cerro Villa Disputada	Nogales	32	41	35,52	71	13	9,55	14.837,00	40,4							
La Calera Pcs	Cerro La Calera	Calera	32	48	52,57	71	11	36,08	15.257,00	36,9	56M0G7WWW	0,089	H	157			
Aguas Marinas Pcs	Camino Mirasol S/N	Algarrobo	33	20	59,47	71	38	48,68	23.257,00	34							
Algarrobo 3 Pcs	Parcela Los Molles 0	Algarrobo	33	19	44,47	71	35	11,67	22.057,00	40,5	56M0G7WWW	0,089	V	158			
Aguas Marinas Pcs	Camino Mirasol S/N	Algarrobo	33	20	59,47	71	38	48,68	23.257,00	34							
Algarrobo 3 Pcs	Parcela Los Molles 0	Algarrobo	33	19	44,47	71	35	11,67	22.057,00	40,5	56M0G7WWW	0,200	H	159			
La Cumbre 2 Pcs	Ruta 5 Norte Km 65	Llay Llay	32	55	32,54	70	48	17,5	14.781,00	36,9							
Álamo Pcs	Ruta 5 Norte Km 69	Llay Llay	32	52	15,54	70	48	51,49	15.201,00	36,9	56M0G7WWW	0,200	V	160			
La Cumbre 2 Pcs	Ruta 5 Norte Km 65	Llay Llay	32	55	32,54	70	48	17,5	14.781,00	36,9							
Álamo Pcs	Ruta 5 Norte Km 69	Llay Llay	32	52	15,54	70	48	51,49	15.201,00	36,9	56M0G7WWW	0,126	H	161			
Rinconada Fdt Pcs	Fundo El Guindal 0	Rinconada	32	52	33,55	70	40	11,47	15.313,00	40,4							
Santa María Pcs	Cerro Las Heras	Santa María	32	45	35,56	70	38	53,46	14.893,00	40,4	56M0G7WWW	0,126	V	162			
Rinconada Fdt Pcs	Fundo El Guindal 0	Rinconada	32	52	33,55	70	40	11,47	15.313,00	40,4							
Santa María Pcs	Cerro Las Heras	Santa María	32	45	35,56	70	38	53,46	14.893,00	40,4	56M0G7WWW	0,004	H	163			
Aguas Blancas Pcs	Ruta F 29	Puchuncaví	32	40	45,51	71	25	36,59	37.982,00	44,98							
Marbella Pcs	Cerro Colorado	Puchuncaví	32	39	40,51	71	24	13,58	39.242,00	38,96	56M0G7WWW	0,004	V	164			
Aguas Blancas Pcs	Ruta F 29	Puchuncaví	32	40	45,51	71	25	36,59	37.982,00	44,98							
Marbella Pcs	Cerro Colorado	Puchuncaví	32	39	40,51	71	24	13,58	39.242,00	38,96	56M0G7WWW	0,008	H	165			
Petorca Pcs	Cerro La Cruz	Petorca	32	14	50,56	70	56	9,46	38.038,00	38,96							
Petorca	Borgoño 275	Petorca	32	15	11,56	70	55	55,46	39.298,00	38,96	56M0G7WWW	0,008	V	166			
Petorca Pcs	Cerro La Cruz	Petorca	32	14	50,56	70	56	9,46	38.038,00	38,96							
Petorca	Borgoño 275	Petorca	32	15	11,56	70	55	55,46	39.298,00	38,96	56M0G7WWW	0,100	H	167			
Puchuncaví Pcs	Cerro La Cruz	Puchuncaví	32	44	14,51	71	24	10,59	23.201,00	40,5							
Ventanas	Ruta F 30 1	Puchuncaví	32	46	10,5	71	29	5,6	22.001,00	40,5	56M0G7WWW	0,100	V	168			
Puchuncaví Pcs	Cerro La Cruz	Puchuncaví	32	44	14,51	71	24	10,59	23.257,00	40,5							
Ventanas	Ruta F 30 1	Puchuncaví	32	46	10,5	71	29	5,6	22.057,00	40,5	56M0G7WWW	0,063	H	169			
Concón 2 Pcs	Los Manantiales 1	Concón	32	55	34,6	71	30	45,43	21.945,00	40,5							
Concón Pcs	Campus Del Mar S/N	Quintero	32	53	31,5	71	29	33,62	23.145,00	40,5	56M0G7WWW	0,063	V	170			
Concón 2 Pcs	Los Manantiales 1	Concón	32	55	34,6	71	30	45,43	21.945,00	40,5							
Concón Pcs	Campus Del Mar S/N	Quintero	32	53	31,5	71	29	33,62	23.145,00	40,5	56M0G7WWW	0,063	H	171			
Concón 2 Pcs	Los Manantiales 1	Concón	32	55	34,6	71	30	45,43	21.889,00	40,5							
Concón Pcs	Campus Del Mar S/N	Quintero	32	53	31,5	71	29	33,62	23.089,00	40,5	56M0G7WWW	0,063	V	172			
Concón 2 Pcs	Los Manantiales 1	Concón	32	55	34,6	71	30	45,43	21.889,00	40,5							
Concón Pcs	Campus Del Mar S/N	Quintero	32	53	31,5	71	29	33,62	23.089,00	40,5							

Est. A	Dirección A	Comuna A	Coordenadas Geográficas Datum WGS 84						Frec. A (MHz)	Gan. A (dBi)	Tipo Emisión	Pot (W)	Pol	Etapa
Est. B	Dirección B	Comuna B	Lat. A			Long. A			Frec. B (MHz)	Gan. B (dBi)				
			Lat. B			Long. B								
			Gra	Min	Seg	Gra	Min	Seg						
Cerro Queronque Pcs	Cerro Queronque	Limache	32	56	49,51	71	20	53,59	15.201,00	36,9	56M0G7WWW	0,100	V	173
Quillota	La Concepción 54	Quillota	32	52	50,51	71	14	36,57	14.781,00	36,9				
Cerro Queronque Pcs	Cerro Queronque	Limache	32	56	49,51	71	20	53,59	15.257,00	36,9	56M0G7WWW	0,100	H	174
Quillota	La Concepción 54	Quillota	32	52	50,51	71	14	36,57	14.837,00	36,9				
Algarrobo Pcs	Manzana G 5	Algarrobo	33	22	15,67	71	40	53,78	15.257,00	36,9	56M0G7WWW	0,100	H	175
El Quisco Pcs	Ruta Casablanca Km 12	Algarrobo	33	23	29,35	71	37	7,29	14.837,00	36,9				
Algarrobo Pcs	Manzana G 5	Algarrobo	33	22	15,67	71	40	53,78	15.257,00	36,9	56M0G7WWW	0,100	V	176
El Quisco Pcs	Ruta Casablanca Km 12	Algarrobo	33	23	29,35	71	37	7,29	14.837,00	36,9				
Algarrobo Pcs	Manzana G 5	Algarrobo	33	22	15,67	71	40	53,78	22.739,00	40,5	56M0G7WWW	0,100	H	177
El Quisco Pcs	Ruta Casablanca Km 12	Algarrobo	33	23	29,35	71	37	7,29	21.539,00	40,5				
Algarrobo Pcs	Manzana G 5	Algarrobo	33	22	15,67	71	40	53,78	22.739,00	40,5	56M0G7WWW	0,100	V	178
El Quisco Pcs	Ruta Casablanca Km 12	Algarrobo	33	23	29,35	71	37	7,29	21.539,00	40,5				
Algarrobo Pcs	Manzana G 5	Algarrobo	33	22	15,67	71	40	53,78	83.500,00	50,5	500MG7WWW	0,025	V	179
El Quisco Pcs	Ruta Casablanca Km 12	Algarrobo	33	23	29,35	71	37	7,29	73.500,00	50,5				
Limonares Pcs	Limonares Interior	Viña del Mar	33	2	21,49	71	31	3,63	39.242,00	38,96				
Las Palmas Pcs	Ruta 60 Ch Km 5,5 Camino Las Palmas Cerro Al Sur De Marga	Viña del Mar	33	2	56,49	71	31	13,63	37.982,00	38,96	56M0G7WWW	0,032	H	180
Limonares Pcs	Limonares Interior	Viña del Mar	33	2	21,49	71	31	3,63	39.242,00	38,96				
Las Palmas Pcs	Ruta 60 Ch Km 5,5 Camino Las Palmas Cerro Al Sur De Marga	Viña del Mar	33	2	56,49	71	31	13,63	37.982,00	38,96	56M0G7WWW	0,032	V	181
El Sauzal Pcs	Ruta E 71 Km 5 Cerro Punta Del Olivo Sector El Sauzal	San Felipe	32	42	17,55	70	43	57,47	22.627,00	40,5	56M0G7WWW	0,100	H	182
San Felipe	Navarro 323	San Felipe	32	45	3,73	70	43	43,89	21.427,00	34				
El Sauzal Pcs	Ruta E 71 Km 5 Cerro Punta Del Olivo Sector El Sauzal	San Felipe	32	42	17,55	70	43	57,47	22.683,00	40,5	56M0G7WWW	0,100	V	183
San Felipe	Navarro 323	San Felipe	32	45	3,73	70	43	43,89	21.483,00	34				
El Sauzal Pcs	Ruta E 71 Km 5 Cerro Punta Del Olivo Sector El Sauzal	San Felipe	32	42	17,55	70	43	57,47	22.739,00	40,5	56M0G7WWW	0,079	H	184
San Felipe	Navarro 323	San Felipe	32	45	3,73	70	43	43,89	21.539,00	34				
El Sauzal Pcs	Ruta E 71 Km 5 Cerro Punta Del Olivo Sector El Sauzal	San Felipe	32	42	17,55	70	43	57,47	23.145,00	40,5	56M0G7WWW	0,079	V	185
San Felipe	Navarro 323	San Felipe	32	45	3,73	70	43	43,89	21.945,00	34				
Hotel Portillo	Hotel Portillo 0	Los Andes	32	50	5,58	70	7	45,37	39.242,00	44,98	56M0G7WWW	0,003	H	186
Portillo Pcs	Portillo 0	Los Andes	32	50	38,58	70	8	5,37	37.982,00	44,98				
Hotel Portillo	Hotel Portillo 0	Los Andes	32	50	5,58	70	7	45,37	39.242,00	44,98	56M0G7WWW	0,003	V	187
Portillo Pcs	Portillo 0	Los Andes	32	50	38,58	70	8	5,37	37.982,00	44,98				
Ruta F 319 Pcs	Ruta F 308	Calera	32	46	59,52	71	9	5,55	21.945,00	40,5	56M0G7WWW	0,089	H	188
La Calera Pcs	Cerro La Calera	Calera	32	48	52,57	71	11	36,08	23.145,00	34				
Ruta F 319 Pcs	Ruta F 308	Calera	32	46	59,52	71	9	5,55	21.945,00	40,5	56M0G7WWW	0,089	V	189
La Calera Pcs	Cerro La Calera	Calera	32	48	52,57	71	11	36,08	23.145,00	34				
La Calera Pcs	Cerro La Calera	Calera	32	48	52,57	71	11	36,08	22.627,00	40,5	56M0G7WWW	0,050	H	190
Quillota	La Concepción 54	Quillota	32	52	50,51	71	14	36,57	21.427,00	40,5				
La Calera Pcs	Cerro La Calera	Calera	32	48	52,57	71	11	36,08	22.627,00	40,5	56M0G7WWW	0,050	V	191
Quillota	La Concepción 54	Quillota	32	52	50,51	71	14	36,57	21.427,00	40,5				
La Calera Pcs	Cerro La Calera	Calera	32	48	52,57	71	11	36,08	22.683,00	40,5	56M0G7WWW	0,050	H	192
Quillota	La Concepción 54	Quillota	32	52	50,51	71	14	36,57	21.483,00	40,5				
La Calera Pcs	Cerro La Calera	Calera	32	48	52,57	71	11	36,08	22.683,00	40,5	56M0G7WWW	0,050	V	193
Quillota	La Concepción 54	Quillota	32	52	50,51	71	14	36,57	21.483,00	40,5				
La Calera Pcs	Cerro La Calera	Calera	32	48	52,57	71	11	36,08	23.145,00	40,5	56M0G7WWW	0,050	H	194
Quillota	La Concepción 54	Quillota	32	52	50,51	71	14	36,57	21.945,00	40,5				
La Calera Pcs	Cerro La Calera	Calera	32	48	52,57	71	11	36,08	23.145,00	40,5	56M0G7WWW	0,050	V	195
Quillota	La Concepción 54	Quillota	32	52	50,51	71	14	36,57	21.945,00	40,5				
La Calera Pcs	Cerro La Calera	Calera	32	48	52,57	71	11	36,08	23.201,00	40,5	56M0G7WWW	0,050	H	196
Quillota	La Concepción 54	Quillota	32	52	50,51	71	14	36,57	22.001,00	40,5				
La Calera Pcs	Cerro La Calera	Calera	32	48	52,57	71	11	36,08	23.201,00	40,5	56M0G7WWW	0,050	V	197
Quillota	La Concepción 54	Quillota	32	52	50,51	71	14	36,57	22.001,00	40,5				
Ruta Linares Longaví Pcs	Ruta 5 Sur Km 309	Longaví	35	54	29,36	71	39	3,92	13.031,00	39,2	28M0G7WWW	0,126	H	198
El Transito Pcs	La Quinta Centro 159	Longaví	36	3	28,36	71	33	44,92	12.765,00	41,68				
Ruta Linares Longaví Pcs	Ruta 5 Sur Km 309	Longaví	35	54	29,36	71	39	3,92	13.031,00	39,2	28M0G7WWW	0,126	V	199
El Transito Pcs	La Quinta Centro 159	Longaví	36	3	28,36	71	33	44,92	12.765,00	41,68				
Lontué Sagrada Familia Pcs	Camino Santa Rosa	Sagrada Familia	35	3	21,42	71	21	8,79	18.470,00	38,5	28M0G7WWW	0,158	V	200
Cerro Zapallar	Cerro Zapallar	Curicó	35	0	16,43	71	9	21,75	19.480,00	42				


Est. A	Dirección A	Comuna A	Coordenadas Geográficas Datum WGS 84						Frec. A (MHz)	Gan. A (dBi)	Tipo Emisión	Pot (W)	Pol	Etapa
			Lat. A			Long. A								
			Gra	Min	Seg	Lat. B								
Gra	Min	Seg				Gra	Min	Seg						
			Est. B	Dirección B	Comuna B									
Lontué Sagrada Familia Pcs	Camino Santa Rosa	Sagrada Familia	35	3	21,42	71	21	8,79	18.497,50	38,5	28M0G7WWW	0,158	H	201
Cerro Zapallar	Cerro Zapallar	Curicó	35	0	16,43	71	9	21,75	19.507,50	42				
Ruta San Javier Pcs	Predio Agrícola San Luis Km 39,5	Cauquenes	35	51	2,43	72	3	25,99	12.821,00	41,68	28M0G7WWW	0,158	V	202
Cerro Gupo Pcs	Camino Los Conquistadores	San Javier	35	41	19,26	71	55	2,96	13.087,00	39,2				
Ruta San Javier Pcs	Predio Agrícola San Luis Km 39,5	Cauquenes	35	51	2,43	72	3	25,99	12.849,00	41,68	28M0G7WWW	0,158	H	203
Cerro Gupo Pcs	Camino Los Conquistadores	San Javier	35	41	19,26	71	55	2,96	13.115,00	39,2				
Rari Pcs	Sector Rari S/N	Colbún	35	47	0,38	71	23	26,86	19.480,00	38,5	28M0G7WWW	0,079	H	204
Colbún Centro Pcs	Bernardo O'Higgins 484	Colbún	35	41	45,38	71	24	23,86	18.470,00	42				
Rari Pcs	Sector Rari S/N	Colbún	35	47	0,38	71	23	26,86	19.480,00	38,5	28M0G7WWW	0,079	V	205
Colbún Centro Pcs	Bernardo O'Higgins 484	Colbún	35	41	45,38	71	24	23,86	18.470,00	42				
Huiscapi Pcs	El Naranjo Lliu Lliu 0	Loncoche	39	18	50,84	72	21	49,06	14.781,00	40,4	56M0G7WWW	0,200	H	206
Ruta Huiscapi Loncoche Pcs	Loncoche Villarrica Km 12	Loncoche	39	18	33,83	72	30	24,09	15.201,00	40,4				
Huiscapi Pcs	El Naranjo Lliu Lliu 0	Loncoche	39	18	50,84	72	21	49,06	14.781,00	40,4	56M0G7WWW	0,200	V	207
Ruta Huiscapi Loncoche Pcs	Loncoche Villarrica Km 12	Loncoche	39	18	33,83	72	30	24,09	15.201,00	40,4				
Ruta Labranza Nueva Imperial Pcs	Ruta Temuco Nueva Imperial Km 24	Nueva Imperial	38	46	16,82	72	52	21,11	7.866,30	37,2	28M0G7WWW	0,891	H	208
Carahue Pcs	Cerro Santa Inés	Carahue	38	45	8,8	73	10	47,18	8.177,62	37,2				
Ruta Labranza Nueva Imperial Pcs	Ruta Temuco Nueva Imperial Km 24	Nueva Imperial	38	46	16,82	72	52	21,11	7.866,30	37,2	28M0G7WWW	0,891	V	209
Carahue Pcs	Cerro Santa Inés	Carahue	38	45	8,8	73	10	47,18	8.177,62	37,2				
Ruta Labranza Nueva Imperial Pcs	Ruta Temuco Nueva Imperial Km 24	Nueva Imperial	38	46	16,82	72	52	21,11	7.925,60	37,2	28M0G7WWW	0,708	H	210
Carahue Pcs	Cerro Santa Inés	Carahue	38	45	8,8	73	10	47,18	8.236,92	37,2				
Ruta Labranza Nueva Imperial Pcs	Ruta Temuco Nueva Imperial Km 24	Nueva Imperial	38	46	16,82	72	52	21,11	7.925,60	37,2	28M0G7WWW	0,708	V	211
Carahue Pcs	Cerro Santa Inés	Carahue	38	45	8,8	73	10	47,18	8.236,92	37,2				
Ruta Galvarino Traiguén Pcs	Sector Chufquen 0	Traiguén	38	20	54,85	72	41	51,01	18.470,00	38,5	56M0G7WWW	0,158	H	212
Traiguén	Ruta 88 Camino A Victoria S/N	Traiguén	38	15	40,86	72	39	34,99	19.480,00	38,5				
Ruta Galvarino Traiguén Pcs	Sector Chufquen 0	Traiguén	38	20	54,85	72	41	51,01	18.470,00	38,5	56M0G7WWW	0,158	V	213
Traiguén	Ruta 88 Camino A Victoria S/N	Traiguén	38	15	40,86	72	39	34,99	19.480,00	38,5				
Patillos	Salinas Punta De Lobos S/N	Iquique	20	44	57,53	70	11	23,44	23.145,00	34	56M0G7WWW	0,045	H	214
Puerto Patillos Pcs	Carretera A1 44999	Iquique	20	44	11,93	70	10	50,63	21.945,00	34				
Patillos	Salinas Punta De Lobos S/N	Iquique	20	44	57,53	70	11	23,44	23.145,00	34	56M0G7WWW	0,045	V	215
Puerto Patillos Pcs	Carretera A1 44999	Iquique	20	44	11,93	70	10	50,63	21.945,00	34				
Valle De Azapa Pcs	Camino De Azapa Km 13,5	Arica	18	31	21,97	70	9	58,54	19.535,00	42	28M0G7WWW	0,100	H	216
Morro Gordo	Cerro Morro Gordo	Arica	18	29	22,96	70	19	22,57	18.525,00	38,5				
Valle De Azapa Pcs	Camino De Azapa Km 13,5	Arica	18	31	21,97	70	9	58,54	19.535,00	42	28M0G7WWW	0,100	V	217
Morro Gordo	Cerro Morro Gordo	Arica	18	29	22,96	70	19	22,57	18.525,00	38,5				
Valle De Azapa Pcs	Camino De Azapa Km 13,5	Arica	18	31	21,97	70	9	58,54	19.562,50	42	28M0G7WWW	0,100	H	218
Morro Gordo	Cerro Morro Gordo	Arica	18	29	22,96	70	19	22,57	18.552,50	42				
Valle De Azapa Pcs	Camino De Azapa Km 13,5	Arica	18	31	21,97	70	9	58,54	19.562,50	42	28M0G7WWW	0,100	V	219
Morro Gordo	Cerro Morro Gordo	Arica	18	29	22,96	70	19	22,57	18.552,50	42				
Hangares Pcs	Base Aérea Los Cóndores 0	Iquique	20	31	54,94	70	11	13,63	13.059,00	41,68	28M0G7WWW	0,126	H	220
Cerro Tarapacá	Cerro Tarapacá	Iquique	20	21	4,94	70	6	35,61	12.793,00	41,68				
Hangares Pcs	Base Aérea Los Cóndores 0	Iquique	20	31	54,94	70	11	13,63	13.059,00	41,68	28M0G7WWW	0,126	V	221
Cerro Tarapacá	Cerro Tarapacá	Iquique	20	21	4,94	70	6	35,61	12.793,00	41,68				
María Pinto Pcs	Cerro Piedras Blancas	María Pinto	33	31	9,5	71	6	38,6	14.781,00	40,4	56M0G7WWW	0,100	V	222
Lo Prado Pcs	Cerro San Francisco	Pudahuel	33	27	29,51	70	56	55,57	15.201,00	40,4				



Est. A	Dirección A	Comuna A	Coordenadas Geográficas Datum WGS 84						Frec. A (MHz)	Gan. A (dBi)	Tipo Emisión	Pot (W)	Pol	Etapa		
			Lat. A			Long. A									Frec. B (MHz)	Gan. B (dBi)
			Gr	Min	Seg	Gr	Min	Seg								
María Pinto Pcs	Cerro Piedras Blancas	María Pinto	33	31	9,5	71	6	38,6	14.837,00	40,4	56M0G7WWW	0,100	H	223		
Lo Prado Pcs	Cerro San Francisco	Pudahuel	33	27	29,51	70	56	55,57	15.257,00	40,4						
Requingua	Cerro Requingua	Talagante	33	39	26,32	70	56	23,35	22.057,00	40,5	56M0G7WWW	0,089	H	224		
Ruta Talagante Isla De Maipo Pcs	San Antonio De Naltahua Km 26	Isla De Maipo	33	44	15,5	70	56	0,59	23.257,00	40,5						
Requingua	Cerro Requingua	Talagante	33	39	26,32	70	56	23,35	22.057,00	40,5	56M0G7WWW	0,089	V	225		
Ruta Talagante Isla De Maipo Pcs	San Antonio De Naltahua Km 26	Isla De Maipo	33	44	15,5	70	56	0,59	23.257,00	40,5						
Cerro Alvarado Pcs	Cerro Alvarado	Lo Barnechea	33	22	13,54	70	31	50,49	73.500,00	46,5	250MG7WWW	0,032	H	226		
Cerro 18 Pcs	Cerro 17	Lo Barnechea	33	21	36,12	70	29	49,96	83.500,00	46,5						
Requingua	Cerro Requingua	Talagante	33	39	26,32	70	56	23,35	14.893,00	40,4	56M0G7WWW	0,100	H	227		
Isla De Maipo Pcs	Armijo 814	Isla De Maipo	33	44	52,5	70	53	36,58	15.313,00	40,4						
Requingua	Cerro Requingua	Talagante	33	39	26,32	70	56	23,35	14.893,00	40,4	56M0G7WWW	0,100	V	228		
Isla De Maipo Pcs	Armijo 814	Isla De Maipo	33	44	52,5	70	53	36,58	15.313,00	40,4						
Arturo Merino Benítez Pcs	Aeropuerto Arturo Merino Benítez 0	Pudahuel	33	24	25,22	70	47	41,93	14.893,00	42,5	56M0G7WWW	0,063	H	229		
Lo Prado Pcs	Cerro San Francisco	Pudahuel	33	27	29,51	70	56	55,57	15.313,00	42,5						
Arturo Merino Benítez Pcs	Aeropuerto Arturo Merino Benítez 0	Pudahuel	33	24	25,22	70	47	41,93	14.893,00	42,5	56M0G7WWW	0,063	V	230		
Lo Prado Pcs	Cerro San Francisco	Pudahuel	33	27	29,51	70	56	55,57	15.313,00	42,5						
Cerro Almendro Pcs	Camino A Farellones Km 4	Lo Barnechea	33	22	13,54	70	28	40,48	22.001,00	34	56M0G7WWW	0,089	H	231		
Cerro 18 Pcs	Cerro 18	Lo Barnechea	33	21	36,12	70	29	49,96	23.201,00	34						
Cerro Almendro Pcs	Camino A Farellones Km 4	Lo Barnechea	33	22	13,54	70	28	40,48	22.001,00	34	56M0G7WWW	0,089	V	232		
Cerro 18 Pcs	Cerro 18	Lo Barnechea	33	21	36,12	70	29	49,96	23.201,00	34						
Cerro Almendro Pcs	Camino A Farellones Km 4	Lo Barnechea	33	22	13,54	70	28	40,48	22.057,00	34	56M0G7WWW	0,089	H	233		
Cerro 18 Pcs	Cerro 18	Lo Barnechea	33	21	36,12	70	29	49,96	23.257,00	34						
Cerro Almendro Pcs	Camino A Farellones Km 4	Lo Barnechea	33	22	13,54	70	28	40,48	22.057,00	34	56M0G7WWW	0,089	V	234		
Cerro 18 Pcs	Cerro 18	Lo Barnechea	33	21	36,12	70	29	49,96	23.257,00	34						
Ruta F 90 Pcs	Ruta F 89	Casablanca	33	24	47,67	71	28	57,8	15.313,00	40,4	56M0G7WWW	0,100	H	235		
Enlace Costero Las Cruces Pcs	Sector El Fundo Los Canelos S/N	El Tabo	33	28	32,47	71	36	6,68	14.893,00	40,4						
Ruta F 90 Pcs	Ruta F 89	Casablanca	33	24	47,67	71	28	57,8	15.313,00	40,4	56M0G7WWW	0,100	V	236		
Enlace Costero Las Cruces Pcs	Sector El Fundo Los Canelos S/N	El Tabo	33	28	32,47	71	36	6,68	14.893,00	40,4						
Curimon Pcs	Santiago Bueras 1012	San Felipe	32	47	6,55	70	41	12,47	73.500,00	46,5	250MG7WWW	0,050	V	237		
Bucalemu San Felipe Fdt Pcs	Sector Bucalemu San Felipe	Rinconada	32	47	40,73	70	42	56,89	83.500,00	46,5						
Requingua	Cerro Requingua	Talagante	33	39	26,32	70	56	23,35	22.001,00	40,5	56M0G7WWW	0,089	H	238		
Santa Adriana Pcs	Subdivisión Parcela 30	Talagante	33	41	55,64	70	58	20,85	23.201,00	34						
Requingua	Cerro Requingua	Talagante	33	39	26,32	70	56	23,35	22.001,00	40,5	56M0G7WWW	0,089	V	239		
Santa Adriana Pcs	Subdivisión Parcela 30	Talagante	33	41	55,64	70	58	20,85	23.201,00	34						
Cerro La Sanchina Pcs	Cerro La Sanchina	Buín	33	46	42,89	70	41	45,11	37.982,00	38,96	56M0G7WWW	0,050	H	240		
Paine Transito Pcs	Camino La Aparición, Lote 2B S/N Sector El Transito	Paine	33	46	51,51	70	39	29,45	39.242,00	38,96						
Camino A Melipilla Pcs	Camino A Melipilla Lote B1 Km 28	Peñaflor	33	35	43,61	70	50	34,56	22.001,00	40,5	56M0G7WWW	0,071	H	241		
Peñaflor	Vicuña Mackenna 3824	Peñaflor	33	36	54,51	70	54	12,57	23.201,00	40,5						
Camino A Melipilla Pcs	Camino A Melipilla Lote B1 Km 28	Peñaflor	33	35	43,61	70	50	34,56	22.001,00	40,5	56M0G7WWW	0,071	V	242		
Peñaflor	Vicuña Mackenna 3824	Peñaflor	33	36	54,51	70	54	12,57	23.201,00	40,5						
Camino A Melipilla Pcs	Camino A Melipilla Lote B1 Km 28	Peñaflor	33	35	43,61	70	50	34,56	22.057,00	40,5	56M0G7WWW	0,071	H	243		
Peñaflor	Vicuña Mackenna 3824	Peñaflor	33	36	54,51	70	54	12,57	23.257,00	40,5						
Camino A Melipilla Pcs	Camino A Melipilla Lote B1 Km 28	Peñaflor	33	35	43,61	70	50	34,56	22.057,00	40,5	56M0G7WWW	0,071	V	244		
Peñaflor	Vicuña Mackenna 3824	Peñaflor	33	36	54,51	70	54	12,57	23.257,00	40,5						



Est. A	Dirección A	Comuna A	Coordenadas Geográficas Datum WGS 84						Frec. A (MHz)	Gan. A (dBi)	Tipo Emisión	Pot (W)	Pol	Etapa
			Lat. A			Long. A								
			Est. B	Dirección B	Comuna B	Lat. B								
			Gra	Min	Seg	Gra	Min	Seg						
San José De Maipo Centro Pcs	Del Cerro 19752	San José De Maipo	33	38	26,64	70	21	4,93	23.089,00	34	56M0G7WWW	0,100	H	245
San José De Maipo Pcs	Cerro Loma La Vela	San José De Maipo	33	37	54,54	70	20	1,47	21.889,00	34				
San José De Maipo Centro Pcs	Del Cerro 19752	San José De Maipo	33	38	26,64	70	21	4,93	23.089,00	34	56M0G7WWW	0,100	V	246
San José De Maipo Pcs	Cerro Loma La Vela	San José De Maipo	33	37	54,54	70	20	1,47	21.889,00	34				
Cerro La Calera Pcs	Cerro Calera De Tango	Calera De Tango	33	39	48,18	70	48	19,16	13.031,00	39,2	28M0G7WWW	0,100	V	247
Cerro La Campana Pcs	Ruta G 67	Peñaflor	33	38	25,5	70	57	42,59	12.765,00	39,2				
Santa Sofía Pcs	Santa Sofía P 5	Calera De Tango	33	35	53,51	70	46	15,55	23.257,00	34	56M0G7WWW	0,089	H	248
Calera De Tango 2 Pcs	Calera De Tango 45	Calera De Tango	33	36	50,51	70	48	57,56	22.057,00	40,5				
Santa Sofía Pcs	Santa Sofía P 5	Calera De Tango	33	35	53,51	70	46	15,55	23.257,00	34	56M0G7WWW	0,089	V	249
Calera De Tango 2 Pcs	Calera De Tango 45	Calera De Tango	33	36	50,51	70	48	57,56	22.057,00	40,5				
Santa Sofía Pcs	Santa Sofía P 5	Calera De Tango	33	35	53,51	70	46	15,55	23.145,00	34	56M0G7WWW	0,089	H	250
Calera De Tango 2 Pcs	Calera De Tango 45	Calera De Tango	33	36	50,51	70	48	57,56	21.945,00	40,5				
Santa Sofía Pcs	Santa Sofía P 5	Calera De Tango	33	35	53,51	70	46	15,55	23.145,00	34	56M0G7WWW	0,089	V	251
Calera De Tango 2 Pcs	Calera De Tango 45	Calera De Tango	33	36	50,51	70	48	57,56	21.945,00	40,5				
San Vicente Ferrer Pcs	Vicente Ferrer 2269	Las Condes	33	24	24,54	70	31	43,49	73.500,00	43,5	250MG7WWW	0,040	H	252
Cerro Calan Pcs	Cerro Calan	Las Condes	33	23	55,54	70	32	12,49	83.500,00	43,5				
Lo Prado Cuesta Poniente Pcs	Lo Prado Cuesta Poniente	Curacaví	33	26	58,51	70	59	2,57	23.375,00	40,5	28M0G7WWW	0,089	H	253
Lo Prado Pcs	Cerro San Francisco	Pudahuel	33	27	29,51	70	56	55,57	22.175,00	34				
Lo Prado Cuesta Poniente Pcs	Lo Prado Cuesta Poniente	Curacaví	33	26	58,51	70	59	2,57	23.375,00	40,5	28M0G7WWW	0,089	V	254
Lo Prado Pcs	Cerro San Francisco	Pudahuel	33	27	29,51	70	56	55,57	22.175,00	34				
Via Morada Pcs	La Cumbre 1283	Vitacura	33	21	55,54	70	34	43,5	21.833,00	34	56M0G7WWW	0,100	H	255
El Mercurio Pcs	Cerro La Pirámide	Vitacura	33	22	59,53	70	36	13,5	23.033,00	34				
Via Morada Pcs	La Cumbre 1283	Vitacura	33	21	55,54	70	34	43,5	21.833,00	34	56M0G7WWW	0,100	V	256
El Mercurio Pcs	Cerro La Pirámide	Vitacura	33	22	59,53	70	36	13,5	23.033,00	34				
Requinoa Pcs	Ruta 5 Sur Km 98	Requinoa	34	16	41,48	70	49	3,62	15.201,00	40,4	56M0G7WWW	0,100	V	257
Agro Super Lo Miranda Pcs	Ruta H3336 Planta De Alimentos Los Miranda. Agro Super	Doñihue	34	12	3,48	70	52	13,82	14.781,00	40,4				
Centinela	Cerro Centinela	Placilla	34	37	52,46	71	0	36,68	12.877,00	41,68	28M0G7WWW	0,100	H	258
Ruta Chimbarongo Convento Viejo Pcs	Sector Paredones De Auquino 0	Chépica	34	46	13,44	71	7	45,72	13.143,00	41,68				
Centinela	Cerro Centinela	Placilla	34	37	52,46	71	0	36,68	12.877,00	41,68	28M0G7WWW	0,100	V	259
Ruta Chimbarongo Convento Viejo Pcs	Sector Paredones De Auquino 0	Chépica	34	46	13,44	71	7	45,72	13.143,00	41,68				
Pumanque Pcs	Cerro Los Quirquiles	Pumanque	34	40	7,41	71	37	47,8	18.415,00	38,5	28M0G7WWW	0,100	H	260
Ruta Lolol Ránquil Pcs	Camino Ránquil Km 9	Lolol	34	45	46,41	71	41	51,82	19.425,00	44,6				
Pumanque Pcs	Cerro Los Quirquiles	Pumanque	34	40	7,41	71	37	47,8	18.415,00	38,5	28M0G7WWW	0,100	V	261
Ruta Lolol Ránquil Pcs	Camino Ránquil Km 9	Lolol	34	45	46,41	71	41	51,82	19.425,00	44,6				
Pumanque Pcs	Cerro Los Quirquiles	Pumanque	34	40	7,41	71	37	47,8	18.470,00	38,5	28M0G7WWW	0,100	H	262
Ruta Lolol Ránquil Pcs	Camino Ránquil Km 9	Lolol	34	45	46,41	71	41	51,82	19.480,00	44,6				
Pumanque Pcs	Cerro Los Quirquiles	Pumanque	34	40	7,41	71	37	47,8	18.470,00	38,5	28M0G7WWW	0,100	V	263
Ruta Lolol Ránquil Pcs	Camino Ránquil Km 9	Lolol	34	45	46,41	71	41	51,82	19.480,00	44,6				
Los Castaños Pcs	Juan De Dios Malebran 1749	Puente Alto	33	35	43,52	70	35	24,52	73.500,00	50,5	250MG7WWW	0,050	V	264
Cerro La Ballena Pcs	Cerro La Ballena	Puente Alto	33	36	22,06	70	32	45,76	83.500,00	46,5				




Est. A	Dirección A	Comuna A	Coordenadas Geográficas Datum WGS 84						Frec. A (MHz)	Gan. A (dBi)	Tipo Emisión	Pot (W)	Pol	Etapa
			Lat. A			Long. A								
			Gra	Min	Seg	Lat. B								
Est. B	Dirección B	Comuna B				Gra	Min	Seg	Frec. B (MHz)	Gan. B (dBi)				
			Curacaví Hijuela De La Viña Pcs	Camino El Toro P 46	Curacaví						33	23	16	71
Curacaví Pcs	Camino Las Rosas 1 Puntilla Las Rosas	Curacaví	33	24	55,5	71	7	30,6	21.889,00	40,5				
Curacaví Hijuela De La Viña Pcs	Camino El Toro P 46	Curacaví	33	23	16	71	11	27,61	23.089,00	40,5	56M0G7WWW	0,079	V	266
Curacaví Pcs	Camino Las Rosas 1 Puntilla Las Rosas	Curacaví	33	24	55,5	71	7	30,6	21.889,00	40,5				
Curacaví Hijuela De La Viña Pcs	Camino El Toro P 46	Curacaví	33	23	16	71	11	27,61	22.739,00	40,5	56M0G7WWW	0,079	H	267
Curacaví Pcs	Camino Las Rosas 1 Puntilla Las Rosas	Curacaví	33	24	55,5	71	7	30,6	21.539,00	40,5				
Curacaví Hijuela De La Viña Pcs	Camino El Toro P 46	Curacaví	33	23	16	71	11	27,61	22.739,00	40,5	56M0G7WWW	0,079	V	268
Curacaví Pcs	Camino Las Rosas 1 Puntilla Las Rosas	Curacaví	33	24	55,5	71	7	30,6	21.539,00	40,5				
Cerro La Sanchina Pcs	Cerro La Sanchina	Buín	33	46	42,89	70	41	45,11	22.001,00	40,5	56M0G7WWW	0,089	H	269
Viluco Bts Pcs	Camino Paine Lonquén 4219	Buín	33	47	29,97	70	46	58,3	23.201,00	40,5				
Cerro La Sanchina Pcs	Cerro La Sanchina	Buín	33	46	42,89	70	41	45,11	22.001,00	40,5	56M0G7WWW	0,089	V	270
Viluco Bts Pcs	Camino Paine Lonquén 4219	Buín	33	47	29,97	70	46	58,3	23.201,00	40,5				
Las Pataguas Pcs	Cerro Las Buitreras	Lo Barnechea	33	21	1,54	70	32	59,49	39.242,00	38,96	56M0G7WWW	0,032	H	271
Avenida Del Parque Pcs	Boulevard Jardín De Los Pajaritos Norte 4665	Lo Barnechea	33	19	45,54	70	32	46,49	37.982,00	38,96				
Las Pataguas Pcs	Cerro Las Buitreras	Lo Barnechea	33	21	1,54	70	32	59,49	39.242,00	38,96	56M0G7WWW	0,032	V	272
Avenida Del Parque Pcs	Boulevard Jardín De Los Pajaritos Norte 4665	Lo Barnechea	33	19	45,54	70	32	46,49	37.982,00	38,96				
Santa Sofía Pcs	Santa Sofía P 4	Calera De Tango	33	35	53,51	70	46	15,55	38.038,00	44,98	56M0G7WWW	0,003	H	273
Cruce Calera De Tango Pcs	Camino Lonquén	Calera De Tango	33	36	44,51	70	47	31,55	39.298,00	44,98				
Santa Sofía Pcs	Santa Sofía P 4	Calera De Tango	33	35	53,51	70	46	15,55	38.038,00	44,98	56M0G7WWW	0,003	V	274
Cruce Calera De Tango Pcs	Camino Lonquén	Calera De Tango	33	36	44,51	70	47	31,55	39.298,00	44,98				
Cerro Las Minas Pcs	Cerro El Fraile	Maipú	33	30	34,96	70	54	30,59	83.500,00	46,5	250MG7WWW	0,063	V	275
Sector San Luis Pcs	Camino Servidumbre P 3	Padre Hurtado	33	32	34,51	70	54	3,57	73.500,00	46,5				
Cnt	Libertador Bernardo O'Higgins 1409	Santiago	33	26	39,53	70	39	21,52	39.186,00	38,96	56M0G7WWW	0,013	V	276
Roberto Espinoza Pcs	Aldunate 776	Santiago	33	27	20,53	70	39	16,52	37.926,00	38,96				
Cnt	Libertador Bernardo O'Higgins 1409	Santiago	33	26	39,53	70	39	21,52	39.130,00	38,96	56M0G7WWW	0,013	H	277
Roberto Espinoza Pcs	Aldunate 776	Santiago	33	27	20,53	70	39	16,52	37.870,00	38,96				
General Blanche Pcs	El Alba 11695	Las Condes	33	24	4,94	70	30	50,19	38.038,00	38,96	56M0G7WWW	0,008	H	278
Cerro Calan Pcs	Cerro Calan	Las Condes	33	23	55,54	70	32	12,49	39.298,00	44,98				
General Blanche Pcs	El Alba 11695	Las Condes	33	24	4,94	70	30	50,19	38.038,00	38,96	56M0G7WWW	0,008	V	279
Cerro Calan Pcs	Cerro Calan	Las Condes	33	23	55,54	70	32	12,49	39.298,00	44,98				
La Marinana Pcs	Camino Publico La Esquina, Lote 8 S/N	San Fernando	34	35	15,86	70	55	10,86	23.425,00	40,5	28M0G7WWW	0,063	H	280
Roma Arriba Pcs	San Juan De Pedehue, Sitio 7	San Fernando	34	37	19,16	70	56	25,97	22.225,00	34				
La Marinana Pcs	Camino Publico La Esquina, Lote 8 S/N	San Fernando	34	35	15,86	70	55	10,86	23.425,00	40,5	28M0G7WWW	0,063	V	281
Roma Arriba Pcs	San Juan De Pedehue, Sitio 7	San Fernando	34	37	19,16	70	56	25,97	22.225,00	34				
La Marinana Pcs	Camino Publico La Esquina, Lote 8 S/N	San Fernando	34	35	15,86	70	55	10,86	23.201,00	40,5	56M0G7WWW	0,089	H	282
Roma Arriba Pcs	San Juan De Pedehue, Sitio 7	San Fernando	34	37	19,16	70	56	25,97	22.001,00	34				




Est. A	Dirección A	Comuna A	Coordenadas Geográficas Datum WGS 84						Frec. A (MHz)	Gan. A (dBi)	Tipo Emisión	Pot (W)	Pol	Etapa
			Lat. A			Long. A								
			Est. B	Dirección B			Comuna B							
			Lat. B			Long. B								
			Gra	Min	Seg	Gra	Min	Seg						
La Marinana Pcs	Camino Publico La Esquina, Lote 8 S/N	San Fernando	34	35	15,86	70	55	10,86	23.201,00	40,5	56M0G7WWW	0,089	V	283
Roma Arriba Pcs	San Juan De Pedehue, Sitio 7	San Fernando	34	37	19,16	70	56	25,97	22.001,00	34				
Pencahue Central Pcs	Barrera 4	San Vicente	34	26	14,5	71	6	45,47	22.175,00	40,5	28M0G7WWW	0,040	H	284
San Vicente De Taguatagua Pcs	Cerro La Punta Pueblo Indio	San Vicente	34	26	6,46	71	3	3,67	23.375,00	40,5	28M0G7WWW	0,126	H	285
Santa Cruz	San Furgo 211	Santa Cruz	34	38	37,43	71	21	53,75	13.031,00	41,68				
Auquingo Pcs	Fundo Santa Amalia 1	Chépica	34	45	57,44	71	12	47,73	12.765,00	41,68	28M0G7WWW	0,126	V	286
Santa Cruz	San Furgo 211	Santa Cruz	34	38	37,43	71	21	53,75	13.031,00	41,68				
Auquingo Pcs	Fundo Santa Amalia 1	Chépica	34	45	57,44	71	12	47,73	12.765,00	41,68	28M0G7WWW	0,126	H	287
Santa Cruz	San Furgo 211	Santa Cruz	34	38	37,43	71	21	53,75	13.059,00	41,68				
Auquingo Pcs	Fundo Santa Amalia 1	Chépica	34	45	57,44	71	12	47,73	12.793,00	41,68	28M0G7WWW	0,126	V	288
Santa Cruz	San Furgo 211	Santa Cruz	34	38	37,43	71	21	53,75	13.059,00	41,68				
Auquingo Pcs	Fundo Santa Amalia 1	Chépica	34	45	57,44	71	12	47,73	12.793,00	41,68	56M0G7WWW	0,100	H	289
Acceso Sur De Rengo Pcs	Ruta 5 Sur	Malloa	34	26	3,47	70	52	35,64	21.945,00	40,5				
Rengo	Pasaje Municipal 87	Rengo	34	24	28,38	70	51	39,04	23.145,00	34	56M0G7WWW	0,100	V	290
Acceso Sur De Rengo Pcs	Ruta 5 Sur	Malloa	34	26	3,47	70	52	35,64	21.945,00	40,5				
Rengo	Pasaje Municipal 87	Rengo	34	24	28,38	70	51	39,04	23.145,00	34	56M0G7WWW	0,006	H	291
Acceso Sur De Rengo Pcs	Ruta 5 Sur	Malloa	34	26	3,47	70	52	35,64	38.038,00	44,98				
Rengo	Pasaje Municipal 87	Rengo	34	24	28,38	70	51	39,04	39.298,00	44,98	56M0G7WWW	0,006	V	292
Acceso Sur De Rengo Pcs	Ruta 5 Sur	Malloa	34	26	3,47	70	52	35,64	38.038,00	44,98				
Rengo	Pasaje Municipal 87	Rengo	34	24	28,38	70	51	39,04	39.298,00	44,98	28M0G7WWW	0,200	H	293
Bari	Cerro Bari Pichidegua	Pichidegua	34	23	4,45	71	17	42,71	12.905,00	35,67				
Calleque Pcs	Fundo La Cruz 1	Peralillo	34	24	49,44	71	26	53,74	13.171,00	39,2	28M0G7WWW	0,200	V	294
Bari	Cerro Bari Pichidegua	Pichidegua	34	23	4,45	71	17	42,71	12.905,00	35,67				
Calleque Pcs	Fundo La Cruz 1	Peralillo	34	24	49,44	71	26	53,74	13.171,00	39,2	28M0G7WWW	0,100	H	295
Bari	Cerro Bari Pichidegua	Pichidegua	34	23	4,45	71	17	42,71	12.961,00	35,67				
Calleque Pcs	Fundo La Cruz 1	Peralillo	34	24	49,44	71	26	53,74	13.227,00	39,2	28M0G7WWW	0,100	V	296
Bari	Cerro Bari Pichidegua	Pichidegua	34	23	4,45	71	17	42,71	12.961,00	35,67				
Calleque Pcs	Fundo La Cruz 1	Peralillo	34	24	49,44	71	26	53,74	13.227,00	39,2	56M0G7WWW	0,063	V	297
Rancagua	Oficial Carlos María Ocarrol 1030	Rancagua	34	10	12,59	70	44	56,89	23.033,00	34				
Tuniche Pcs	Cerro La Chica	Graneros	34	5	49,49	70	47	58,6	21.833,00	40,5	56M0G7WWW	0,063	H	298
Rancagua	Oficial Carlos María Ocarrol 1030	Rancagua	34	10	12,59	70	44	56,89	23.089,00	34				
Tuniche Pcs	Cerro La Chica	Graneros	34	5	49,49	70	47	58,6	21.889,00	40,5	56M0G7WWW	0,089	V	299
Rosario Centro Pcs	Las Delicias 164	Rengo	34	21	2,48	70	50	7,63	21.945,00	40,5				
Rengo	Municipal 86	Rengo	34	24	28,38	70	51	39,04	23.145,00	40,5	500MG7WWW	0,032	V	300
Requinoa Pcs	Ruta 5 Sur Km 98	Requinoa	34	16	41,48	70	49	3,62	83.500,00	43,5				
Requinoa	Daniel Vial 79	Requinoa	34	16	55,58	70	48	52,88	73.500,00	43,5	28M0G7WWW	0,100	H	301
Bari	Cerro Bari Pichidegua	Pichidegua	34	23	4,45	71	17	42,71	12.933,00	39,2				
El Huique Pcs	Cerro Cerrillo El Guindo	Palmilla	34	31	26,44	71	19	14,73	13.199,00	39,2	28M0G7WWW	0,100	V	302
Bari	Cerro Bari Pichidegua	Pichidegua	34	23	4,45	71	17	42,71	12.933,00	39,2				
El Huique Pcs	Cerro Cerrillo El Guindo	Palmilla	34	31	26,44	71	19	14,73	13.199,00	39,2	28M0G7WWW	0,100	H	303
Bari	Cerro Bari Pichidegua	Pichidegua	34	23	4,45	71	17	42,71	12.961,00	39,2				
El Huique Pcs	Cerro Cerrillo El Guindo	Palmilla	34	31	26,44	71	19	14,73	13.227,00	39,2	28M0G7WWW	0,100	V	304
Bari	Cerro Bari Pichidegua	Pichidegua	34	23	4,45	71	17	42,71	12.961,00	39,2				
El Huique Pcs	Cerro Cerrillo El Guindo	Palmilla	34	31	26,44	71	19	14,73	13.227,00	39,2	28M0G7WWW	0,050	H	305
Bari	Cerro Bari Pichidegua	Pichidegua	34	23	4,45	71	17	42,71	19.452,50	42				
Ruta Pichidegua San Vicente Pcs	Camino Publico Km 17	Pichidegua	34	24	51,45	71	12	19,7	18.442,50	42	28M0G7WWW	0,050	V	306
Bari	Cerro Bari Pichidegua	Pichidegua	34	23	4,45	71	17	42,71	19.480,00	42				
Ruta Pichidegua San Vicente Pcs	Camino Publico Km 17	Pichidegua	34	24	51,45	71	12	19,7	18.470,00	42	56M0G7WWW	0,089	H	307
Llao Llao Pcs	Panamericana Norte S/N, Sector Llao Llao	Castro	42	26	3,99	73	46	12,74	23.201,00	40,5				
Gamboa	Cerro Gamboa	Castro	42	28	32,81	73	48	40,6	22.001,00	34	56M0G7WWW	0,089	V	308
Llao Llao Pcs	Panamericana Norte S/N, Sector Llao Llao	Castro	42	26	3,99	73	46	12,74	23.201,00	40,5				
Gamboa	Cerro Gamboa	Castro	42	28	32,81	73	48	40,6	22.001,00	34	56M0G7WWW	0,158	H	309
Isla Del Rey Pcs	Camino Publico A Cutipay 499	Corral	39	52	12,44	73	23	34,87	21.945,00	34				
Corral 2 Pcs	Cerro La Marina	Corral	39	52	47,73	73	25	35,38	23.145,00	34				




Est. A	Dirección A	Comuna A	Coordenadas Geográficas Datum WGS 84						Frec. A (MHz)	Gan. A (dBi)	Tipo Emisión	Pot (W)	Pol	Etapa
			Lat. A			Long. A								
			Est. B	Dirección B		Comuna B		Lat. B						
			Gra	Min	Seg	Gra	Min	Seg						
Isla Del Rey Pcs	Camino Publico A Cutipay 499	Corral	39	52	12,44	73	23	34,87	21.945,00	34	56M0G7WWW	0,158	V	310
Corral 2 Pcs	Cerro La Marina	Corral	39	52	47,73	73	25	35,38	23.145,00	34				
Tarahuin Nororiental Pcs	Chonchi Quitripulli Parcela Los Manantiales	Chonchi	42	41	43,48	73	42	10,96	14.893,00	36,9	56M0G7WWW	0,200	H	311
Puqueldón Pcs	Sector Pindul 0	Puqueldón	42	37	0,59	73	39	23,84	15.313,00	36,9				
Tarahuin Nororiental Pcs	Chonchi Quitripulli Parcela Los Manantiales	Chonchi	42	41	43,48	73	42	10,96	14.893,00	36,9	56M0G7WWW	0,200	V	312
Puqueldón Pcs	Sector Pindul 0	Puqueldón	42	37	0,59	73	39	23,84	15.313,00	36,9				
Chinquihue 2 Pcs	Chinquihue Km 12,5	Puerto Montt	41	30	49,69	73	2	28,52	22.001,00	40,5	56M0G7WWW	0,089	H	313
Cardonal	Eleuterio Ramirez 948	Puerto Montt	41	28	5,7	72	57	52,5	23.201,00	40,5				
Chinquihue 2 Pcs	Chinquihue Km 12,5	Puerto Montt	41	30	49,69	73	2	28,52	22.057,00	40,5	56M0G7WWW	0,089	V	314
Cardonal	Eleuterio Ramirez 948	Puerto Montt	41	28	5,7	72	57	52,5	23.257,00	40,5				
Ensenada Volcán Pcs	Ruta 225 Km 41	Puerto Varas	41	12	54,75	72	32	41,36	14.781,00	40,4	56M0G7WWW	0,100	H	315
Volcán Osorno Pcs	Sector La Hoya 0	Puerto Varas	41	8	43,75	72	32	2,35	15.201,00	36,9				
Ensenada Volcán Pcs	Ruta 225 Km 41	Puerto Varas	41	12	54,75	72	32	41,36	14.781,00	40,4	56M0G7WWW	0,100	V	316
Volcán Osorno Pcs	Sector La Hoya 0	Puerto Varas	41	8	43,75	72	32	2,35	15.201,00	36,9				
Ruta 215 Pcs	Ruta 215 Km 59	Puyehue	40	44	5,78	72	27	54,27	18.525,00	38,5	28M0G7WWW	0,100	H	317
Entre Lagos Pcs	Ruta 215 Km 47	Puyehue	40	41	5,05	72	34	51,34	19.535,00	44,6				
Ruta 215 Pcs	Ruta 215 Km 59	Puyehue	40	44	5,78	72	27	54,27	18.525,00	38,5	28M0G7WWW	0,100	V	318
Entre Lagos Pcs	Ruta 215 Km 47	Puyehue	40	41	5,05	72	34	51,34	19.535,00	44,6				
Loma Sur	Cerro Loma Sur	Calbuco	41	36	57,5	73	12	13,77	23.257,00	40,5	56M0G7WWW	0,028	V	319
Trapen Cruce Calbuco Pcs	Ruta 5 Sur Camino A Pargua Km 24	Puerto Montt	41	34	9,68	73	11	37,57	22.057,00	40,5				
Corte Alto Frutillar Pcs	Ruta 5 Sur Km 969	Frutillar	41	2	51,71	73	6	2,47	14.893,00	40,4	56M0G7WWW	0,126	H	320
Frutillar	Camino Sector Los Altos	Frutillar	41	6	55,71	73	2	19,46	15.313,00	36,9				
Corte Alto Frutillar Pcs	Ruta 5 Sur Km 969	Frutillar	41	2	51,71	73	6	2,47	14.893,00	40,4	56M0G7WWW	0,126	V	321
Frutillar	Camino Sector Los Altos	Frutillar	41	6	55,71	73	2	19,46	15.313,00	36,9				
Los Lagos Pcs	Cerro Ale Ale	Los Lagos	39	52	40,63	72	53	0,52	13.143,00	41,68	28M0G7WWW	0,126	H	322
Ruta Los Lagos Futrono Pcs	Ruta T 55 Km 15	Los Lagos	39	59	3,79	72	39	27,22	12.877,00	41,68				
Los Lagos Pcs	Cerro Ale Ale	Los Lagos	39	52	40,63	72	53	0,52	13.143,00	41,68	28M0G7WWW	0,126	V	323
Ruta Los Lagos Futrono Pcs	Ruta T 55 Km 15	Los Lagos	39	59	3,79	72	39	27,22	12.877,00	41,68				
Huichahue Pcs	Ruta 207 Km 39	Paillaco	40	2	13,75	72	55	27,35	14.837,00	36,9	56M0G7WWW	0,200	H	324
Ruta 5 Paillaco Reumén Pcs	Ruta 5 Sur Km 849	Paillaco	40	0	34,78	72	48	21,25	15.257,00	36,9				
Huichahue Pcs	Ruta 207 Km 39	Paillaco	40	2	13,75	72	55	27,35	14.837,00	36,9	56M0G7WWW	0,200	V	325
Ruta 5 Paillaco Reumén Pcs	Ruta 5 Sur Km 849	Paillaco	40	0	34,78	72	48	21,25	15.257,00	36,9				
Ruta 5 Maullín 1 Pcs	Ruta V 90 Km 9	Maullín	41	41	1,65	73	28	11,65	22.001,00	40,5	56M0G7WWW	0,100	H	326
El Avellanal Pcs	Ruta 5 Sur Camino A Pargua Km 49	Calbuco	41	44	45,65	73	23	54,64	23.201,00	40,5				
Ruta 5 Maullín 1 Pcs	Ruta V 90 Km 9	Maullín	41	41	1,65	73	28	11,65	22.001,00	40,5	56M0G7WWW	0,100	V	327
El Avellanal Pcs	Ruta 5 Sur Camino A Pargua Km 49	Calbuco	41	44	45,65	73	23	54,64	23.201,00	40,5				
Llanuras De Diana Pcs	Lote 1, Rio Tranquilo	Natales	51	48	18,22	72	10	1,27	13.171,00	41,68	28M0G7WWW	0,200	H	328
Dorotea Pcs	Cerro Dorotea	Natales	51	40	52,21	72	26	15,32	12.905,00	39,2				
Llanuras De Diana Pcs	Lote 1, Rio Tranquilo	Natales	51	48	18,22	72	10	1,27	13.171,00	41,68	28M0G7WWW	0,200	V	329
Dorotea Pcs	Cerro Dorotea	Natales	51	40	52,21	72	26	15,32	12.905,00	39,2				
Chabunco Sur Pcs	Parcela San Sebastián	Punta Arenas	53	2	15,27	70	53	39,2	39.242,00	38,96	56M0G7WWW	0,016	H	330
Rio Seco 2 Pcs	Ruta 9 Norte Km 9 Parcela 78 Y 79 Lote Varillas	Punta Arenas	53	3	28,27	70	52	25,19	37.982,00	44,98				
Chabunco Sur Pcs	Parcela San Sebastián	Punta Arenas	53	2	15,27	70	53	39,2	39.242,00	38,96	56M0G7WWW	0,016	V	331
Rio Seco 2 Pcs	Ruta 9 Norte Km 9 Parcela 78 Y 79 Lote Varillas	Punta Arenas	53	3	28,27	70	52	25,19	37.982,00	44,98				




Est. A	Dirección A	Comuna A	Coordenadas Geográficas Datum WGS 84						Frec. A (MHz)	Gan. A (dBi)	Tipo Emisión	Pot (W)	Pol	Etapa
			Lat. A			Long. A								
			Est. B	Dirección B		Comuna B		Lat. B						
	Est. B	Comuna B	Lat. B	Long. B	Lat. B	Long. B	Lat. B	Long. B						
			Est. B	Comuna B	Lat. B	Long. B	Lat. B	Long. B	Lat. B	Long. B	Lat. B	Long. B	Lat. B	Long. B
Rancagua	Oficial Carlos María Ocarrol 1030	Rancagua	34	10	12,59	70	44	56,89	18.607,50	38,5	28M0G7WWW	0,063	H	332
Rancagua Poniente Pcs	Cerro La Bandera	Rancagua	34	9	9,49	70	51	27,61	19.617,50	42				
Rancagua	Oficial Carlos María Ocarrol 1030	Rancagua	34	10	12,59	70	44	56,89	18.607,50	38,5	28M0G7WWW	0,063	V	333
Rancagua Poniente Pcs	Cerro La Bandera	Rancagua	34	9	9,49	70	51	27,61	19.617,50	42				
Rancagua	Oficial Carlos María Ocarrol 1030	Rancagua	34	10	12,59	70	44	56,89	18.525,00	42	28M0G7WWW	0,063	H	334
Rancagua Poniente Pcs	Cerro La Bandera	Rancagua	34	9	9,49	70	51	27,61	19.535,00	38,5				
Rancagua	Oficial Carlos María Ocarrol 1030	Rancagua	34	10	12,59	70	44	56,89	18.525,00	42	28M0G7WWW	0,063	V	335
Rancagua Poniente Pcs	Cerro La Bandera	Rancagua	34	9	9,49	70	51	27,61	19.535,00	38,5				
Bari	Cerro Bari Pichidegua	Pichidegua	34	23	4,45	71	17	42,71	19.315,00	42	28M0G7WWW	0,050	H	336
Camino Peumo Pcs	Cerro Punta Capitán La Cantera	Peumo	34	23	27,46	71	9	23,69	18.305,00	42				
Bari	Cerro Bari Pichidegua	Pichidegua	34	23	4,45	71	17	42,71	19.315,00	42	28M0G7WWW	0,050	V	337
Camino Peumo Pcs	Cerro Punta Capitán La Cantera	Peumo	34	23	27,46	71	9	23,69	18.305,00	42				
Bari	Cerro Bari Pichidegua	Pichidegua	34	23	4,45	71	17	42,71	19.397,50	42	28M0G7WWW	0,050	H	338
Camino Peumo Pcs	Cerro Punta Capitán La Cantera	Peumo	34	23	27,46	71	9	23,69	18.387,50	42				
Bari	Cerro Bari Pichidegua	Pichidegua	34	23	4,45	71	17	42,71	19.397,50	42	28M0G7WWW	0,050	V	339
Camino Peumo Pcs	Cerro Punta Capitán La Cantera	Peumo	34	23	27,46	71	9	23,69	18.387,50	42				
Bari	Cerro Bari Pichidegua	Pichidegua	34	23	4,45	71	17	42,71	12.961,00	41,68	28M0G7WWW	0,100	H	340
Manzano Pcs	Sector La Guananga 0	Las Cabras	34	12	19,45	71	24	16,72	13.227,00	41,68				
Bari	Cerro Bari Pichidegua	Pichidegua	34	23	4,45	71	17	42,71	12.961,00	41,68	28M0G7WWW	0,100	V	341
Manzano Pcs	Sector La Guananga 0	Las Cabras	34	12	19,45	71	24	16,72	13.227,00	41,68				
Nancagua Pcs	Armando Jaramillo 337	Nancagua	34	39	6,44	71	12	6,72	13.227,00	41,68	28M0G7WWW	0,316	H	342
Chépica Pcs	Cerro Zapal	Chépica	34	44	29,53	71	16	52,82	12.961,00	41,68				
Nancagua Pcs	Armando Jaramillo 337	Nancagua	34	39	6,44	71	12	6,72	13.199,00	41,68	28M0G7WWW	0,316	V	343
Chépica Pcs	Cerro Zapal	Chépica	34	44	29,53	71	16	52,82	12.933,00	41,68				
Litueche Pcs	Sector La Capellanía Lote 114	Litueche	34	6	58,43	71	43	56,77	15.313,00	42,5	56M0G7WWW	0,040	H	344
Central Rapel Pcs	Loma Pelada 0	Litueche	34	2	15,44	71	37	7,74	14.893,00	42,5				
Litueche Pcs	Sector La Capellanía Lote 114	Litueche	34	6	58,43	71	43	56,77	15.313,00	42,5	56M0G7WWW	0,040	V	345
Central Rapel Pcs	Loma Pelada 0	Litueche	34	2	15,44	71	37	7,74	14.893,00	42,5				
Cerro Las Cabras Pcs	Parcelación El Vaticano P 5	Requinoa	34	15	51,49	70	47	19,61	12.877,00	39,2	28M0G7WWW	0,100	H	346
Lo Miranda Pcs	Pedro Aguirre Cerda 74	Doñihue	34	11	33,48	70	53	22,62	13.143,00	41,68				
Cerro Las Cabras Pcs	Parcelación El Vaticano P 5	Requinoa	34	15	51,49	70	47	19,61	12.877,00	39,2	28M0G7WWW	0,100	V	347
Lo Miranda Pcs	Pedro Aguirre Cerda 74	Doñihue	34	11	33,48	70	53	22,62	13.143,00	41,68				
Cerro Las Cabras Pcs	Parcelación El Vaticano P 5	Requinoa	34	15	51,49	70	47	19,61	12.905,00	39,2	28M0G7WWW	0,100	H	348
Lo Miranda Pcs	Pedro Aguirre Cerda 74	Doñihue	34	11	33,48	70	53	22,62	13.171,00	41,68				
Cerro Las Cabras Pcs	Parcelación El Vaticano P 5	Requinoa	34	15	51,49	70	47	19,61	12.905,00	39,2	28M0G7WWW	0,100	V	349
Lo Miranda Pcs	Pedro Aguirre Cerda 74	Doñihue	34	11	33,48	70	53	22,62	13.171,00	41,68				
Morro Chico Pcs	Estancia Primavera 1	Laguna Blanca	52	7	36,27	71	31	36,16	8.177,62	47,3	28M0G7WWW	0,631	H	350
Dorotea Pcs	Cerro Dorotea	Natales	51	40	52,21	72	26	15,32	7.866,30	40,9				
Morro Chico Pcs	Estancia Primavera 1	Laguna Blanca	52	7	36,27	71	31	36,16	8.177,62	47,3	28M0G7WWW	0,631	V	351
Dorotea Pcs	Cerro Dorotea	Natales	51	40	52,21	72	26	15,32	7.866,30	40,9				
Morro Chico Pcs	Estancia Primavera 1	Laguna Blanca	52	7	36,27	71	31	36,16	8.236,92	47,3	28M0G7WWW	0,631	H	352
Dorotea Pcs	Cerro Dorotea	Natales	51	40	52,21	72	26	15,32	7.925,60	40,9				
Morro Chico Pcs	Estancia Primavera 1	Laguna Blanca	52	7	36,27	71	31	36,16	8.236,92	47,3	28M0G7WWW	0,631	V	353
Dorotea Pcs	Cerro Dorotea	Natales	51	40	52,21	72	26	15,32	7.925,60	40,9				
Morro Chico Pcs	Estancia Primavera 1	Laguna Blanca	52	7	36,27	71	31	36,16	8.207,27	47,3	28M0G7WWW	0,631	H	354
Dorotea Pcs	Cerro Dorotea	Natales	51	40	52,21	72	26	15,32	7.895,95	40,9				



Est. A	Dirección A	Comuna A	Coordenadas Geográficas Datum WGS 84						Frec. A (MHz)	Gan. A (dBi)	Tipo Emisión	Pot (W)	Pol	Etapa
			Lat. A			Long. A								
			Gr	Min	Seg	Gr	Min	Seg						
Est. B	Dirección B	Comuna B	Coordenadas Geográficas Datum WGS 84						Frec. B (MHz)	Gan. B (dBi)	Tipo Emisión	Pot (W)	Pol	Etapa
			Lat. B			Long. B								
			Gr	Min	Seg	Gr	Min	Seg						
Morro Chico Pcs	Estancia Primavera 1	Laguna Blanca	52	7	36,27	71	31	36,16	8.207,27	47,3	28M0G7WWW	0,631	V	355
Dorotea Pcs	Cerro Dorotea	Natales	51	40	52,21	72	26	15,32	7.895,95	40,9				
Morro Chico Pcs	Estancia Primavera 1	Laguna Blanca	52	7	36,27	71	31	36,16	8.266,57	47,3	28M0G7WWW	0,631	H	356
Dorotea Pcs	Cerro Dorotea	Natales	51	40	52,21	72	26	15,32	7.955,25	40,9				
Morro Chico Pcs	Estancia Primavera 1	Laguna Blanca	52	7	36,27	71	31	36,16	8.266,57	47,3	28M0G7WWW	0,631	V	357
Dorotea Pcs	Cerro Dorotea	Natales	51	40	52,21	72	26	15,32	7.955,25	40,9				
Mirador	Cerro Mirador	Punta Arenas	53	9	27,25	71	2	36,27	10.915,00	40,2				
Cabo Negro	Ruta 9 Norte Km 28 Ruta 9 Norte 28000 Camp Enap Cabo Negro	Punta Arenas	52	56	35,59	70	49	11,32	11.445,00	40,2	40M0G7WWW	0,891	H	358
Mirador	Cerro Mirador	Punta Arenas	53	9	27,25	71	2	36,27	10.915,00	40,2				
Cabo Negro	Ruta 9 Norte Km 28 Ruta 9 Norte 28000 Camp Enap Cabo Negro	Punta Arenas	52	56	35,59	70	49	11,32	11.445,00	40,2	40M0G7WWW	0,891	V	359
Mirador	Cerro Mirador	Punta Arenas	53	9	27,25	71	2	36,27	10.955,00	40,2				
Cabo Negro	Ruta 9 Norte Km 28 Ruta 9 Norte 28000 Camp Enap Cabo Negro	Punta Arenas	52	56	35,59	70	49	11,32	11.485,00	40,2	40M0G7WWW	0,891	H	360
Mirador	Cerro Mirador	Punta Arenas	53	9	27,25	71	2	36,27	10.955,00	40,2				
Cabo Negro	Ruta 9 Norte Km 28 Ruta 9 Norte 28000 Camp Enap Cabo Negro	Punta Arenas	52	56	35,59	70	49	11,32	11.485,00	40,2	40M0G7WWW	0,891	V	361
Mirador	Cerro Mirador	Punta Arenas	53	9	27,25	71	2	36,27	10.995,00	40,2				
Cabo Negro	Ruta 9 Norte Km 28 Ruta 9 Norte 28000 Camp Enap Cabo Negro	Punta Arenas	52	56	35,59	70	49	11,32	11.525,00	40,2	40M0G7WWW	0,891	H	362
Mirador	Cerro Mirador	Punta Arenas	53	9	27,25	71	2	36,27	10.995,00	40,2				
Cabo Negro	Ruta 9 Norte Km 28 Ruta 9 Norte 28000 Camp Enap Cabo Negro	Punta Arenas	52	56	35,59	70	49	11,32	11.525,00	40,2	40M0G7WWW	0,891	V	363
Mirador	Cerro Mirador	Punta Arenas	53	9	27,25	71	2	36,27	11.035,00	40,2				
Cabo Negro	Ruta 9 Norte Km 28 Ruta 9 Norte 28000 Camp Enap Cabo Negro	Punta Arenas	52	56	35,59	70	49	11,32	11.565,00	40,2	40M0G7WWW	0,891	H	364
Mirador	Cerro Mirador	Punta Arenas	53	9	27,25	71	2	36,27	11.035,00	40,2				
Cabo Negro	Ruta 9 Norte Km 28 Ruta 9 Norte 28000 Camp Enap Cabo Negro	Punta Arenas	52	56	35,59	70	49	11,32	11.565,00	40,2	40M0G7WWW	0,891	V	365
Mirador	Cerro Mirador	Punta Arenas	53	9	27,25	71	2	36,27	18.442,50	42	28M0G7WWW	0,079	H	366
Chabunco Pcs	Camino Interior Base Aérea Fach 0	Punta Arenas	53	0	38,28	70	49	56,17	19.452,50	42				
Mirador	Cerro Mirador	Punta Arenas	53	9	27,25	71	2	36,27	18.442,50	42	28M0G7WWW	0,079	V	367
Chabunco Pcs	Camino Interior Base Aérea Fach 0	Punta Arenas	53	0	38,28	70	49	56,17	19.452,50	42				
Mirador	Cerro Mirador	Punta Arenas	53	9	27,25	71	2	36,27	18.415,00	42	28M0G7WWW	0,079	H	368
Chabunco Pcs	Camino Interior Base Aérea Fach 0	Punta Arenas	53	0	38,28	70	49	56,17	19.425,00	42				
Mirador	Cerro Mirador	Punta Arenas	53	9	27,25	71	2	36,27	18.415,00	42	28M0G7WWW	0,079	V	369
Chabunco Pcs	Camino Interior Base Aérea Fach 0	Punta Arenas	53	0	38,28	70	49	56,17	19.425,00	42				
Mirador	Cerro Mirador	Punta Arenas	53	9	27,25	71	2	36,27	23.257,00	40,5	56M0G7WWW	0,089	V	370
Río Los Ciervos Pcs	Ruta 9 Sur Km 4 Sur Río Los Ciervos	Punta Arenas	53	11	40,26	70	56	44,25	22.057,00	40,5				



Est. A	Dirección A	Comuna A	Coordenadas Geográficas Datum WGS 84						Frec. A (MHz)	Gan. A (dBi)	Tipo Emisión	Pot (W)	Pol	Etapa
			Lat. A			Long. A								
			Est. B	Dirección B	Comuna B	Lat. B								
	Gra	Min	Seg			Gra	Min	Seg						
Mirador	Cerro Mirador	Punta Arenas	53	9	27,25	71	2	36,27	23.201,00	40,5	56M0G7WWW	0,089	H	371
Rio Los Ciervos Pcs	Ruta 9 Sur Km 4 Sur Rio Los Ciervos	Punta Arenas	53	11	40,26	70	56	44,25	22.001,00	40,5				
Puerto Natales	Baquedano 270	Natales	51	43	38,6	72	30	5,05	22.175,00	34	40M0G7WWW	0,005	H	372
Puerto Natales Pcs	Esmeralda 1096	Natales	51	43	38,2	72	29	37,34	23.375,00	34				
Puerto Natales	Baquedano 270	Natales	51	43	38,6	72	30	5,05	22.225,00	34	40M0G7WWW	0,005	V	373
Puerto Natales Pcs	Esmeralda 1096	Natales	51	43	38,2	72	29	37,34	23.425,00	34				
Teno Centro Pcs	Comalle 1029	Teno	34	52	2,44	71	10	7,73	15.257,00	40,4	56M0G7WWW	0,079	H	374
Cerro Zapallar	Cerro Zapallar	Curicó	35	0	16,43	71	9	21,75	14.837,00	40,4				
Teno Centro Pcs	Comalle 1029	Teno	34	52	2,44	71	10	7,73	15.257,00	40,4	56M0G7WWW	0,079	V	375
Cerro Zapallar	Cerro Zapallar	Curicó	35	0	16,43	71	9	21,75	14.837,00	40,4				
Huapi	Cerro Coquimbo	Licantén	35	0	41,57	72	4	53,01	21.833,00	40,5	56M0G7WWW	0,158	V	376
Curepto Pcs	Predio Las Casas, Sector Huelon 0	Curepto	35	5	39,37	72	2	12,91	23.033,00	40,5				
Hualane Pcs	Fundo San Francisco De Paula 1	Curepto	34	59	39,39	71	48	53,86	15.313,00	36,9	56M0G7WWW	0,200	H	377
Ruta Curicó Hualane Pcs	Ruta K 16	Sagrada Familia	35	7	51,39	71	38	59,85	14.893,00	42,5				
Hualane Pcs	Fundo San Francisco De Paula 1	Curepto	34	59	39,39	71	48	53,86	15.313,00	36,9	56M0G7WWW	0,200	V	378
Ruta Curicó Hualane Pcs	Ruta K 16	Sagrada Familia	35	7	51,39	71	38	59,85	14.893,00	42,5				
Hualane Pcs	Fundo San Francisco De Paula 1	Curepto	34	59	39,39	71	48	53,86	15.257,00	36,9	56M0G7WWW	0,200	H	379
Ruta Curicó Hualane Pcs	Ruta K 16	Sagrada Familia	35	7	51,39	71	38	59,85	14.837,00	42,5				
Hualane Pcs	Fundo San Francisco De Paula 1	Curepto	34	59	39,39	71	48	53,86	15.257,00	36,9	56M0G7WWW	0,200	V	380
Ruta Curicó Hualane Pcs	Ruta K 16	Sagrada Familia	35	7	51,39	71	38	59,85	14.837,00	42,5				
Lontué Pcs	Avenida 7 De Abril 10	Molina	35	3	39,42	71	15	50,77	18.415,00	42	28M0G7WWW	0,050	H	381
Cerro Zapallar	Cerro Zapallar	Curicó	35	0	16,43	71	9	21,75	19.425,00	42				
Lontué Pcs	Avenida 7 De Abril 10	Molina	35	3	39,42	71	15	50,77	18.415,00	42	28M0G7WWW	0,050	V	382
Cerro Zapallar	Cerro Zapallar	Curicó	35	0	16,43	71	9	21,75	19.425,00	42				
Lontué Pcs	Avenida 7 De Abril 10	Molina	35	3	39,42	71	15	50,77	18.442,50	42	28M0G7WWW	0,050	H	383
Cerro Zapallar	Cerro Zapallar	Curicó	35	0	16,43	71	9	21,75	19.452,50	42				
Lontué Pcs	Avenida 7 De Abril 10	Molina	35	3	39,42	71	15	50,77	18.442,50	42	28M0G7WWW	0,050	V	384
Cerro Zapallar	Cerro Zapallar	Curicó	35	0	16,43	71	9	21,75	19.452,50	42				
Olivar Bajo Pcs	Camino Publico, Lote 8-A Olivar Bajo S/N	Olivar	34	13	45,58	70	52	40,86	37.982,00	44,98	56M0G7WWW	0,020	H	389
California Pcs	Camino Interior 19	Doñihue	34	12	42,48	70	55	1,63	39.242,00	44,98				
Olivar Bajo Pcs	Camino Publico, Lote 8-A Olivar Bajo S/N	Olivar	34	13	45,58	70	52	40,86	37.982,00	44,98	56M0G7WWW	0,020	V	390
California Pcs	Camino Interior 19	Doñihue	34	12	42,48	70	55	1,63	39.242,00	44,98				
Teno Pcs	Camino La Montana P 48	Teno	34	51	55,44	71	5	21,72	12.877,00	41,68	28M0G7WWW	0,079	H	391
Cerro Zapallar	Cerro Zapallar	Curicó	35	0	16,43	71	9	21,75	13.143,00	41,68				
Teno Pcs	Camino La Montana P 48	Teno	34	51	55,44	71	5	21,72	12.877,00	41,68	28M0G7WWW	0,079	V	392
Cerro Zapallar	Cerro Zapallar	Curicó	35	0	16,43	71	9	21,75	13.143,00	41,68				
Teno Pcs	Camino La Montana P 48	Teno	34	51	55,44	71	5	21,72	12.877,00	41,68	28M0G7WWW	0,126	H	393
Cerro Zapallar	Cerro Zapallar	Curicó	35	0	16,43	71	9	21,75	13.143,00	41,68				
Teno Pcs	Camino La Montana P 48	Teno	34	51	55,44	71	5	21,72	12.877,00	41,68	28M0G7WWW	0,126	V	394
Cerro Zapallar	Cerro Zapallar	Curicó	35	0	16,43	71	9	21,75	13.143,00	41,68				
Teno Pcs	Camino La Montana P 48	Teno	34	51	55,44	71	5	21,72	12.905,00	41,68	28M0G7WWW	0,126	H	395
Cerro Zapallar	Cerro Zapallar	Curicó	35	0	16,43	71	9	21,75	13.171,00	41,68				
Teno Pcs	Camino La Montana P 48	Teno	34	51	55,44	71	5	21,72	12.905,00	41,68	28M0G7WWW	0,126	V	396
Cerro Zapallar	Cerro Zapallar	Curicó	35	0	16,43	71	9	21,75	13.171,00	41,68				
Peñón	Cerro El Peñón	Talca	35	24	46,23	71	41	48,06	14.732,00	40,4	56M0G7WWW	0,100	H	397
San Rafael Pcs	Fundo San Sebastián De Rara 0	San Rafael	35	19	32,39	71	34	54,85	15.152,00	42,5				
Peñón	Cerro El Peñón	Talca	35	24	46,23	71	41	48,06	14.732,00	40,4	56M0G7WWW	0,100	V	398
San Rafael Pcs	Fundo San Sebastián De Rara 0	San Rafael	35	19	32,39	71	34	54,85	15.152,00	42,5				
Linares Cementerio Pcs	Arturo Prat 1499	Linares	35	50	20,43	71	34	36,78	14.837,00	40,4	56M0G7WWW	0,079	H	399
Yerbas Buenas Pcs	Camino A Peñuelas S/N	Yerbas Buenas	35	44	36,37	71	35	6,89	15.257,00	40,4				



Est. A	Dirección A	Comuna A	Coordenadas Geográficas Datum WGS 84						Frec. A (MHz)	Gan. A (dBi)	Tipo Emisión	Pot (W)	Pol	Etapa
			Lat. A			Long. A								
			Est. B	Dirección B		Comuna B		Lat. B						
	Est. B	Comuna B	Lat. B	Long. B	Lat. B	Long. B	Lat. B	Long. B						
			Gra	Min	Seg	Gra	Min	Seg						
Linares Cementerio Pcs	Arturo Prat 1499	Linares	35	50	20,43	71	34	36,78	14.837,00	40,4	56M0G7WWW	0,079	V	400
Yerbas Buenas Pcs	Camino A Peñuelas S/N	Yerbas Buenas	35	44	36,37	71	35	6,89	15.257,00	40,4				
Illapel Salamanca 2 Pcs	Ruta D 81 Km 17	Salamanca	31	46	12,57	71	4	41,45	23.257,00	40,5	56M0G7WWW	0,089	H	401
Salamanca Pcs	Faldeos Cerro La Caracha	Salamanca	31	47	7,57	70	58	39,43	22.057,00	40,5	56M0G7WWW	0,089	V	402
Illapel Salamanca 2 Pcs	Ruta D 81 Km 17	Salamanca	31	46	12,57	71	4	41,45	23.257,00	40,5				
Salamanca Pcs	Faldeos Cerro La Caracha	Salamanca	31	47	7,57	70	58	39,43	22.057,00	40,5	56M0G7WWW	0,089	V	404
Las Rojas Pcs	Eduardo Abott 49	La Serena	29	58	26,64	71	3	17,31	21.945,00	40,5				
Ruta Serena Vicuña 1 Pcs	Ruta 41 Serena Vicuña Km 14	La Serena	29	57	34,63	71	7	23,32	23.145,00	40,5	28M0G7WWW	0,100	H	405
Detif Pcs	Cerro La Mona	Puqueldón	42	41	29,6	73	32	51,83	12.877,00	41,68				
Queilén Reubicación Pcs	José Manuel Andrade 096	Queilén	42	53	11	73	28	31	13.143,00	41,68	28M0G7WWW	0,100	V	406
Detif Pcs	Cerro La Mona	Puqueldón	42	41	29,6	73	32	51,83	12.877,00	41,68				
Queilén Reubicación Pcs	José Manuel Andrade 096	Queilén	42	53	11	73	28	31	13.143,00	41,68	28M0G7WWW	0,100	H	407
Detif Pcs	Cerro La Mona	Puqueldón	42	41	29,6	73	32	51,83	12.905,00	41,68				
Queilén Reubicación Pcs	José Manuel Andrade 096	Queilén	42	53	11	73	28	31	13.171,00	41,68	28M0G7WWW	0,100	V	408
Detif Pcs	Cerro La Mona	Puqueldón	42	41	29,6	73	32	51,83	12.905,00	41,68				
San Roque Pcs	Fundo San Roque 0	Puerto Octay	40	56	58,73	72	52	33,4	39.298,00	38,96	56M0G7WWW	0,032	H	410
Puerto Octay	Acceso A Puerto Octay S/N	Puerto Octay	40	58	12,73	72	52	58,41	38.038,00	38,96				
San Roque Pcs	Fundo San Roque 0	Puerto Octay	40	56	58,73	72	52	33,4	39.298,00	38,96	56M0G7WWW	0,032	V	411
Puerto Octay	Acceso A Puerto Octay S/N	Puerto Octay	40	58	12,73	72	52	58,41	38.038,00	38,96				
Quellón 2 Pcs	La Paz S/N	Quellón	43	6	26,57	73	37	20,91	21.833,00	34	56M0G7WWW	0,032	V	412
Quellón Pcs	Ruta 5 A 3 Km De Quellón 1	Quellón	43	5	25,1	73	36	49,22	23.033,00	40,5				
Quellón 2 Pcs	La Paz S/N	Quellón	43	6	26,57	73	37	20,91	21.889,00	34	56M0G7WWW	0,032	H	413
Quellón Pcs	Ruta 5 A 3 Km De Quellón 1	Quellón	43	5	25,1	73	36	49,22	23.089,00	40,5				
Canutillar	Camino A Lago Chapo Km 17	Puerto Montt	41	31	6,75	72	20	36,35	13.143,00	45,2	28M0G7WWW	0,200	V	414
Rio Puelo Pcs	Camino Al Norte De Puelo Bajo En Camino Km 1,8	Cochamó	41	38	58,75	72	18	51,37	12.877,00	45,2				
Canutillar	Camino A Lago Chapo Km 17	Puerto Montt	41	31	6,75	72	20	36,35	13.171,00	45,2	28M0G7WWW	0,200	H	415
Rio Puelo Pcs	Camino Al Norte De Puelo Bajo En Camino Km 1,8	Cochamó	41	38	58,75	72	18	51,37	12.905,00	45,2				
Huichahue Pcs	Ruta 207 Km 40	Paillaco	40	2	13,75	72	55	27,35	21.833,00	40,5	56M0G7WWW	0,079	H	416
Paillaco Ciudad Pcs	Camilo Henríquez 611	Paillaco	40	4	30,77	72	51	44,28	23.033,00	40,5				
Huichahue Pcs	Ruta 207 Km 40	Paillaco	40	2	13,75	72	55	27,35	21.833,00	40,5	56M0G7WWW	0,079	V	417
Paillaco Ciudad Pcs	Camilo Henríquez 611	Paillaco	40	4	30,77	72	51	44,28	23.033,00	40,5				
Huichahue Pcs	Ruta 207 Km 40	Paillaco	40	2	13,75	72	55	27,35	21.889,00	40,5	56M0G7WWW	0,079	H	418
Paillaco Ciudad Pcs	Camilo Henríquez 611	Paillaco	40	4	30,77	72	51	44,28	23.089,00	40,5				
Huichahue Pcs	Ruta 207 Km 40	Paillaco	40	2	13,75	72	55	27,35	21.889,00	40,5	56M0G7WWW	0,079	V	419
Paillaco Ciudad Pcs	Camilo Henríquez 611	Paillaco	40	4	30,77	72	51	44,28	23.089,00	40,5				
Huichahue Pcs	Ruta 207 Km 40	Paillaco	40	2	13,75	72	55	27,35	21.945,00	40,5	56M0G7WWW	0,079	H	420
Paillaco Ciudad Pcs	Camilo Henríquez 611	Paillaco	40	4	30,77	72	51	44,28	23.145,00	40,5				
Huichahue Pcs	Ruta 207 Km 40	Paillaco	40	2	13,75	72	55	27,35	21.945,00	40,5	56M0G7WWW	0,079	V	421
Paillaco Ciudad Pcs	Camilo Henríquez 611	Paillaco	40	4	30,77	72	51	44,28	23.145,00	40,5				
Loma Sommer	Ruta U 90 Km 6	Osorno	40	36	11,72	73	12	38,43	18.387,50	38,5	28M0G7WWW	0,079	H	422
Aeropuerto Carlos Hott Pcs	Ruta 215 Km 5	Osorno	40	36	21,73	73	3	5,4	19.397,50	38,5				
Loma Sommer	Ruta U 90 Km 6	Osorno	40	36	11,72	73	12	38,43	18.387,50	38,5	28M0G7WWW	0,079	V	423
Aeropuerto Carlos Hott Pcs	Ruta 215 Km 5	Osorno	40	36	21,73	73	3	5,4	19.397,50	38,5				
Loma Sommer	Ruta U 90 Km 6	Osorno	40	36	11,72	73	12	38,43	13.087,00	35,67	28M0G7WWW	0,079	H	424
Aeropuerto Carlos Hott Pcs	Ruta 215 Km 5	Osorno	40	36	21,73	73	3	5,4	12.821,00	35,67				



Est. A	Dirección A	Comuna A	Coordenadas Geográficas Datum WGS 84						Frec. A (MHz)	Gan. A (dBi)	Tipo Emisión	Pot (W)	Pol	Etapa
			Lat. A			Long. A								
			Gr	Min	Seg	Gr	Min	Seg						
Est. B	Dirección B	Comuna B	Coordenadas Geográficas Datum WGS 84						Frec. B (MHz)	Gan. B (dBi)	Tipo Emisión	Pot (W)	Pol	Etapa
			Lat. B			Long. B								
			Gr	Min	Seg	Gr	Min	Seg						
Loma Sommer	Ruta U 90 Km 6	Osorno	40	36	11,72	73	12	38,43	13.087,00	35,67				
Aeropuerto Carlos Hott Pcs	Ruta 215 Km 5	Osorno	40	36	21,73	73	3	5,4	12.821,00	35,67	28M0G7WWW	0,079	V	425
Punahuel Pcs	Puacura S/N	Castro	42	24	24,6	73	42	45,82	18.415,00	42				
Gamboa	Cerro Gamboa	Castro	42	28	32,81	73	48	40,6	19.425,00	42	28M0G7WWW	0,079	H	426
Punahuel Pcs	Puacura S/N	Castro	42	24	24,6	73	42	45,82	18.415,00	42				
Gamboa	Cerro Gamboa	Castro	42	28	32,81	73	48	40,6	19.425,00	42	28M0G7WWW	0,079	V	427
Ancud Castro 1 Pcs	Ruta 5 Ancud Castro	Ancud	42	4	10,61	73	46	26,78	13.143,00	41,68	28M0G7WWW	0,126	H	428
Cerro Caracoles	Cerro Caracoles	Ancud	41	53	37,66	73	49	4,15	12.877,00	41,68				
Ancud Castro 1 Pcs	Ruta 5 Ancud Castro	Ancud	42	4	10,61	73	46	26,78	13.143,00	41,68	28M0G7WWW	0,126	V	429
Cerro Caracoles	Cerro Caracoles	Ancud	41	53	37,66	73	49	4,15	12.877,00	41,68				
Cayumapu Pcs	Ruta T 205 Km 27	Valdivia	39	43	52,77	73	6	51,29	19.452,50	38,5	28M0G7WWW	0,079	H	434
Pichoy Pcs	Ruta T 205 Km 17	Mariquina	39	38	27,77	73	4	37,27	18.442,50	38,5				
Cayumapu Pcs	Ruta T 205 Km 27	Valdivia	39	43	52,77	73	6	51,29	19.452,50	38,5	28M0G7WWW	0,079	V	435
Pichoy Pcs	Ruta T 205 Km 17	Mariquina	39	38	27,77	73	4	37,27	18.442,50	38,5				
Mauilín Pcs	Gral. Baquedano S/N	Mauilín	41	37	1,64	73	36	4,67	15.201,00	42,5				
El Avellanal Pcs	Ruta 5 Sur Camino A Pargua Km 49	Calbuco	41	44	45,65	73	23	54,64	14.781,00	42,5	56M0G7WWW	0,158	H	436
Mauilín Pcs	Gral. Baquedano S/N	Mauilín	41	37	1,64	73	36	4,67	15.201,00	42,5				
El Avellanal Pcs	Ruta 5 Sur Camino A Pargua Km 49	Calbuco	41	44	45,65	73	23	54,64	14.781,00	42,5	56M0G7WWW	0,158	V	437
Fresia Pcs	Camino Línea S/N	Fresia	41	15	22,68	73	19	49,55	12.877,00	39,2				
Fresia Puerto Montt 5 Pcs	Sector El Jardín Km 5	Fresia	41	9	35,67	73	29	18,58	13.143,00	41,68	28M0G7WWW	0,200	H	438
Fresia Pcs	Camino Línea S/N	Fresia	41	15	22,68	73	19	49,55	12.877,00	39,2				
Fresia Puerto Montt 5 Pcs	Sector El Jardín Km 5	Fresia	41	9	35,67	73	29	18,58	13.143,00	41,68	28M0G7WWW	0,200	V	439
Ruta Castro Quellón Pcs	Ruta 5 Castro Quellón Km 31	Chonchi	42	39	55,58	73	48	7,88	13.059,00	41,68	28M0G7WWW	0,316	H	440
Gamboa	Cerro Gamboa	Castro	42	28	32,81	73	48	40,6	12.793,00	41,68				
Ruta Castro Quellón Pcs	Ruta 5 Castro Quellón Km 31	Chonchi	42	39	55,58	73	48	7,88	13.059,00	41,68	28M0G7WWW	0,316	V	441
Gamboa	Cerro Gamboa	Castro	42	28	32,81	73	48	40,6	12.793,00	41,68				
Ruta Castro Quellón Pcs	Ruta 5 Castro Quellón Km 31	Chonchi	42	39	55,58	73	48	7,88	13.031,00	41,68	28M0G7WWW	0,316	H	442
Gamboa	Cerro Gamboa	Castro	42	28	32,81	73	48	40,6	12.765,00	41,68				
Ruta Castro Quellón Pcs	Ruta 5 Castro Quellón Km 31	Chonchi	42	39	55,58	73	48	7,88	13.031,00	41,68	28M0G7WWW	0,316	V	443
Gamboa	Cerro Gamboa	Castro	42	28	32,81	73	48	40,6	12.765,00	41,68				
Palena	Sector Palena 0	Palena	43	37	34,1	71	48	39,24	13.087,00	39,2	28M0G7WWW	0,200	H	444
Rep. El Tigre Pcs	Camino A Palena Km 54	Palena	43	37	48,7	71	57	45,7	12.821,00	39,2				
Palena	Sector Palena 0	Palena	43	37	34,1	71	48	39,24	13.087,00	39,2	28M0G7WWW	0,200	V	445
Rep. El Tigre Pcs	Camino A Palena Km 54	Palena	43	37	48,7	71	57	45,7	12.821,00	39,2				
Antilhue Sur Pcs	Camino Antilhue S/N	Lanco	39	31	39,43	72	27	32,31	23.257,00	34				
Antilhue Pcs	Hijuela 52 Sector Antilhue, Localidad Malalhue	Lanco	39	30	19,53	72	27	27,31	22.057,00	34	56M0G7WWW	0,089	V	446
Quillín Pcs	Sector Hucamalal	Lago Ranco	40	19	9,08	72	33	58,44	23.201,00	40,5	56M0G7WWW	0,089	H	447
Trapi Pcs	Vivanco	Rio Bueno	40	21	2,33	72	37	32,12	22.001,00	40,5				
Panguipulli Ciudad Pcs	Continuación De Libertad S/N Pto Coihueco Nte De Estero Charleifu	Panguipulli	39	39	1,83	72	20	44,1	23.145,00	40,5	56M0G7WWW	0,020	H	448
Huelquehue Pcs	Sector Anueraque S/N	Panguipulli	39	39	41,63	72	22	59,81	21.945,00	40,5				
Panguipulli Ciudad Pcs	Continuación De Libertad S/N Pto Coihueco Nte De Estero Charleifu	Panguipulli	39	39	1,83	72	20	44,1	23.145,00	40,5	56M0G7WWW	0,020	V	449
Huelquehue Pcs	Sector Anueraque S/N	Panguipulli	39	39	41,63	72	22	59,81	21.945,00	40,5				
Panguipulli Ciudad Pcs	Continuación De Libertad S/N Pto Coihueco Nte De Estero Charleifu	Panguipulli	39	39	1,83	72	20	44,1	37.982,00	44,98	56M0G7WWW	0,010	H	450
Huelquehue Pcs	Sector Anueraque S/N	Panguipulli	39	39	41,63	72	22	59,81	39.242,00	44,98				
Panguipulli Ciudad Pcs	Continuación De Libertad S/N Pto Coihueco Nte De Estero Charleifu	Panguipulli	39	39	1,83	72	20	44,1	37.982,00	44,98	56M0G7WWW	0,010	V	451
Huelquehue Pcs	Sector Anueraque S/N	Panguipulli	39	39	41,63	72	22	59,81	39.242,00	44,98				
Pichiquema Pcs	Parcela San Antonio Lote A	Paillaco	40	7	40,07	72	52	32,89	19.480,00	38,5	28M0G7WWW	0,079	H	452
Itropulli Pcs	Sector Rural De Itropulli	Paillaco	40	7	15,37	72	48	6,27	18.470,00	38,5				
Pichiquema Pcs	Parcela San Antonio Lote A	Paillaco	40	7	40,07	72	52	32,89	19.480,00	38,5	28M0G7WWW	0,079	V	453
Itropulli Pcs	Sector Rural De Itropulli	Paillaco	40	7	15,37	72	48	6,27	18.470,00	38,5				




Est. A	Dirección A	Comuna A	Coordenadas Geográficas Datum WGS 84						Frec. A (MHz)	Gan. A (dBi)	Tipo Emisión	Pot (W)	Pol	Etapa		
			Lat. A			Long. A									Frec. B (MHz)	Gan. B (dBi)
			Est. B	Dirección B		Comuna B		Lat. B								
			Gra	Min	Seg	Gra	Min	Seg								
Coique Pcs	Cohique	Futrono	40	6	29,36	72	28	12,14	39.298,00	38,96	56M0G7WWW	0,016	H	454		
Coique 2 Pcs	Sector Fundo La Playa	Futrono	40	7	43,4	72	27	17,69	38.038,00	44,98						
Coique Pcs	Cohique	Futrono	40	6	29,36	72	28	12,14	39.298,00	38,96	56M0G7WWW	0,016	V	455		
Coique 2 Pcs	Sector Fundo La Playa	Futrono	40	7	43,4	72	27	17,69	38.038,00	44,98						
Linda Flor Pcs	Fundo Carrasco S/N	Panguipulli	39	32	45,53	72	23	7,09	14.781,00	36,9	56M0G7WWW	0,100	H	456		
Melefquen Pcs	Camino Lanco - Panguipulli Km 32	Panguipulli	39	34	16,12	72	27	11,21	15.201,00	36,9						
Linda Flor Pcs	Fundo Carrasco S/N	Panguipulli	39	32	45,53	72	23	7,09	14.781,00	36,9	56M0G7WWW	0,100	V	457		
Melefquen Pcs	Camino Lanco - Panguipulli Km 32	Panguipulli	39	34	16,12	72	27	11,21	15.201,00	36,9						
Puringue Rico Pcs	Sector De Puringue Pobre	Mariquina	39	30	37,39	72	59	5,43	39.298,00	38,96	56M0G7WWW	0,040	H	458		
San Jose De La Mar Pcs	Alejo Carrillo 2269	Mariquina	39	31	59,79	72	57	38,23	38.038,00	44,98						
Puringue Rico Pcs	Sector De Puringue Pobre	Mariquina	39	30	37,39	72	59	5,43	39.298,00	38,96	56M0G7WWW	0,040	V	459		
San Jose De La Mar Pcs	Alejo Carrillo 2269	Mariquina	39	31	59,79	72	57	38,23	38.038,00	44,98						
Auquinco Fdt Pcs	Sector Choroico S/N	La Unión	40	13	15,24	72	55	58,75	21.889,00	40,5	56M0G7WWW	0,089	H	460		
Paillaco Pcs	Cerro Los Tayos	Paillaco	40	9	12,76	72	57	22,31	23.089,00	40,5						
Alto Molco Pcs	Camino Alto Molco S/N	Teodoro Schmidt	38	53	58,8	73	6	33,18	12.849,00	41,68	28M0G7WWW	0,100	H	461		
Isla Guapi Pcs	Comunidad Indígena Hijuela 29 1	Saavedra	38	54	8,51	73	18	38,04	13.115,00	41,68						
Alto Molco Pcs	Camino Alto Molco S/N	Teodoro Schmidt	38	53	58,8	73	6	33,18	12.877,00	41,68	28M0G7WWW	0,100	V	462		
Isla Guapi Pcs	Comunidad Indígena Hijuela 29 1	Saavedra	38	54	8,51	73	18	38,04	13.143,00	41,68						
San Miguel Fdt Pcs	Director Mario Poblete 861	San Ignacio	36	48	46,6	71	57	48,27	39.242,00	44,98	56M0G7WWW	0,020	H	463		
Montana Garay Pcs	Santa Juana	San Ignacio	36	50	51,39	71	59	16,78	37.982,00	44,98						
San Miguel Fdt Pcs	Director Mario Poblete 861	San Ignacio	36	48	46,6	71	57	48,27	39.242,00	44,98	56M0G7WWW	0,020	V	464		
Montana Garay Pcs	Santa Juana	San Ignacio	36	50	51,39	71	59	16,78	37.982,00	44,98						
Guacamala Pcs	Huacamala S/N	Quillón	36	49	15,12	72	27	39,52	15.313,00	36,9	56M0G7WWW	0,200	H	465		
Quillón Etp Pcs	Sector Laguna Avendaño 0	Quillón	36	45	34,27	72	26	20,15	14.893,00	36,9						
Guacamala Pcs	Huacamala S/N	Quillón	36	49	15,12	72	27	39,52	15.313,00	36,9	56M0G7WWW	0,200	V	466		
Quillón Etp Pcs	Sector Laguna Avendaño 0	Quillón	36	45	34,27	72	26	20,15	14.893,00	36,9						
Maipo Bajo Pcs	Parcela Cabrito Maipo Bajo	El Carmen	36	57	15,48	72	2	10,8	37.982,00	44,98	56M0G7WWW	0,040	H	467		
San Isidro Bajo Pcs	Fundo Los Manios	El Carmen	36	55	46,59	72	0	37,69	39.242,00	38,96						
Maipo Bajo Pcs	Parcela Cabrito Maipo Bajo	El Carmen	36	57	15,48	72	2	10,8	37.982,00	44,98	56M0G7WWW	0,040	V	468		
San Isidro Bajo Pcs	Fundo Los Manios	El Carmen	36	55	46,59	72	0	37,69	39.242,00	38,96						
Huépil Pcs	Predio Sta Herminia 0	Tucapel	37	13	54,95	71	56	36,71	38.038,00	44,98	56M0G7WWW	0,008	H	469		
Huépil Alto Pcs	Las Hijuelas Km 4 Sector Huépil Alto	Tucapel	37	13	45,26	71	54	12,3	38.298,00	44,98						
Huépil Pcs	Predio Sta Herminia 0	Tucapel	37	13	54,95	71	56	36,71	38.038,00	44,98	56M0G7WWW	0,008	V	470		
Huépil Alto Pcs	Las Hijuelas Km 4 Sector Huépil Alto	Tucapel	37	13	45,26	71	54	12,3	38.298,00	44,98						
Cabrero	Acceso Cabrero Km 0	Cabrero	37	2	29,59	72	22	40,14	21.833,00	40,5	56M0G7WWW	0,158	H	471		
Colicheu Pcs	Parcela 8	Cabrero	37	2	45,93	72	16	52,46	23.033,00	40,5						
Cabrero	Acceso Cabrero Km 0	Cabrero	37	2	29,59	72	22	40,14	21.833,00	40,5	56M0G7WWW	0,158	V	472		
Colicheu Pcs	Parcela 8	Cabrero	37	2	45,93	72	16	52,46	23.033,00	40,5						
Las Ciénagas 2 Pcs	Hijuela El Quilay	Laja	37	20	25,71	72	31	48,12	23.089,00	40,5	56M0G7WWW	0,158	H	473		
Las Ciénagas 1 Pcs	Sector De Las Ciénagas	Laja	37	21	8,71	72	28	19,64	21.889,00	34						
Chorrillos Laja Pcs	Fundo Santo Domingo Lote B	Laja	37	17	19,2	72	35	2,86	19.452,50	42	28M0G7WWW	0,158	H	474		
Melipilún Pcs	Cerro Melipilún	Yumbel	37	9	26,9	72	39	0,86	18.442,50	42						
Chorrillos Laja Pcs	Fundo Santo Domingo Lote B	Laja	37	17	19,2	72	35	2,86	19.452,50	42	28M0G7WWW	0,158	V	475		
Melipilún Pcs	Cerro Melipilún	Yumbel	37	9	26,9	72	39	0,86	18.442,50	42						
Paque Pcs	Sector San Antonio El Boldo	Niquén	36	17	0,83	71	52	15,6	13.227,00	39,2	28M0G7WWW	0,126	H	477		
Cerro Zemita	Cerro Zemita	Niquén	36	20	30,14	71	43	13,7	12.961,00	39,2						
Paque Pcs	Sector San Antonio El Boldo	Niquén	36	17	0,83	71	52	15,6	13.227,00	39,2	28M0G7WWW	0,126	V	478		
Cerro Zemita	Cerro Zemita	Niquén	36	20	30,14	71	43	13,7	12.961,00	39,2						




Est. A	Dirección A	Comuna A	Coordenadas Geográficas Datum WGS 84						Frec. A (MHz)	Gan. A (dBi)	Tipo Emisión	Pot (W)	Pol	Etapa
			Lat. A			Long. A								
			Est. B	Dirección B		Comuna B		Lat. B						
	Est. B	Comuna B	Lat. B	Long. B	Lat. B	Long. B	Lat. B	Long. B						
			Est. B	Comuna B	Lat. B	Long. B	Lat. B	Long. B	Lat. B	Long. B	Lat. B	Long. B	Lat. B	Long. B
San Luis Bulnes Pcs	Los Tilos S/N	Bulnes	36	52	24,97	72	17	21,64	23.145,00	40,5	28M0G7WWW	0,045	H	480
Bulnes Santa Clara Pcs	Los Placeres S/N	Bulnes	36	49	50,27	72	19	32,14	21.945,00	40,5				
San Luis Bulnes Pcs	Los Tilos S/N	Bulnes	36	52	24,97	72	17	21,64	23.145,00	40,5	28M0G7WWW	0,045	V	481
Bulnes Santa Clara Pcs	Los Placeres S/N	Bulnes	36	49	50,27	72	19	32,14	21.945,00	40,5				
Pintué Pcs	Marta Letelier, Sitio 43-A S/N	Paine	33	52	32,62	70	53	13,86	19.425,00	38,5	28M0G7WWW	0,079	H	482
Collipeumo Pcs	Cerro Collipeumo	Paine	33	49	59,84	70	48	23,87	18.415,00	38,5				
Pintué Pcs	Marta Letelier, Sitio 43-A S/N	Paine	33	52	32,62	70	53	13,86	19.425,00	38,5	28M0G7WWW	0,079	V	483
Collipeumo Pcs	Cerro Collipeumo	Paine	33	49	59,84	70	48	23,87	18.415,00	38,5				
Pintué Pcs	Marta Letelier, Sitio 43-A S/N	Paine	33	52	32,62	70	53	13,86	19.370,00	38,5	28M0G7WWW	0,079	H	484
Collipeumo Pcs	Cerro Collipeumo	Paine	33	49	59,84	70	48	23,87	18.360,00	38,5				
Pintué Pcs	Marta Letelier, Sitio 43-A S/N	Paine	33	52	32,62	70	53	13,86	19.370,00	38,5	28M0G7WWW	0,079	V	485
Collipeumo Pcs	Cerro Collipeumo	Paine	33	49	59,84	70	48	23,87	18.360,00	38,5				
Cerro La Sanchina Pcs	Cerro La Sanchina	Buin	33	46	42,89	70	41	45,11	19.425,00	38,5	28M0G7WWW	0,100	V	486
Hospital Pcs	Unión Norte Parcela 133 Lote E	Paine	33	51	40,62	70	44	30,89	18.415,00	38,5				
Cerro La Sanchina Pcs	Cerro La Sanchina	Buin	33	46	42,89	70	41	45,11	19.452,50	38,5	28M0G7WWW	0,100	H	487
Hospital Pcs	Unión Norte Parcela 133 Lote E	Paine	33	51	40,62	70	44	30,89	18.442,50	38,5				
Maule Sur Pcs	Camino Al Embalse Colbún S/N	Colbún	35	38	11,39	71	23	55,85	19.370,00	38,5	28M0G7WWW	0,050	V	488
Maitencillo Yervas Buenas Pcs	Sector Maitencillo	Yervas Buenas	35	38	34,48	71	29	55,97	18.360,00	42				
Maule Sur Pcs	Camino Al Embalse Colbún S/N	Colbún	35	38	11,39	71	23	55,85	19.397,50	38,5	28M0G7WWW	0,050	H	489
Maitencillo Yervas Buenas Pcs	Sector Maitencillo	Yervas Buenas	35	38	34,48	71	29	55,97	18.387,50	42				
Maitenes Retiro Pcs	Parcela 18 Sitio 1	Retiro	36	1	57,25	71	44	19,65	23.145,00	40,5	56M0G7WWW	0,158	H	490
San Isidro Pcs	Resto Parcela 23	Retiro	36	5	8,04	71	43	43,65	21.945,00	34				
Maitenes Retiro Pcs	Parcela 18 Sitio 1	Retiro	36	1	57,25	71	44	19,65	23.145,00	40,5	56M0G7WWW	0,158	V	491
San Isidro Pcs	Resto Parcela 23	Retiro	36	5	8,04	71	43	43,65	21.945,00	34				
Romeral Pcs	Cerro Manqui	Romeral	34	56	52,44	71	6	40,73	14.781,00	36,9	56M0G7WWW	0,100	V	492
La Unión Pcs	Parcela 12 San Pablo Y Sitio 14	Romeral	35	0	0,84	71	4	30,63	15.201,00	36,9				
Romeral Pcs	Cerro Manqui	Romeral	34	56	52,44	71	6	40,73	14.837,00	36,9	56M0G7WWW	0,200	H	493
Guaico 3 Pcs	Fundo Santa Lucia, Guaico Tres	Romeral	34	58	11,44	71	0	17,71	15.257,00	40,4				
Romeral Pcs	Cerro Manqui	Romeral	34	56	52,44	71	6	40,73	14.837,00	36,9	56M0G7WWW	0,200	V	494
Guaico 3 Pcs	Fundo Santa Lucia, Guaico Tres	Romeral	34	58	11,44	71	0	17,71	15.257,00	40,4				
Purísima Pcs	Parcela 17-A	Talca	35	26	17,79	71	31	41,95	21.945,00	40,5	56M0G7WWW	0,063	H	495
Barrio El Golf Pcs	Camino San Clemente	Talca	35	26	28,38	71	36	49,87	23.145,00	40,5				
Purísima Pcs	Parcela 17-A	Talca	35	26	17,79	71	31	41,95	21.945,00	40,5	56M0G7WWW	0,063	V	496
Barrio El Golf Pcs	Camino San Clemente	Talca	35	26	28,38	71	36	49,87	23.145,00	40,5				
Tutuquen Bajo Pcs	Callejón Los Duraznitos S/N	Curicó	34	58	20,42	71	20	9,57	14.781,00	36,9	56M0G7WWW	0,251	H	498
Curicó Norte Pcs	Camino El Boldo S/N	Curicó	34	57	37,43	71	13	45,75	15.201,00	36,9				
Tutuquen Bajo Pcs	Callejón Los Duraznitos S/N	Curicó	34	58	20,42	71	20	9,57	14.781,00	36,9	56M0G7WWW	0,251	V	499
Curicó Norte Pcs	Camino El Boldo S/N	Curicó	34	57	37,43	71	13	45,75	15.201,00	36,9				
Itahue Pcs	San Fermín	Molina	35	8	9,01	71	21	20,99	12.905,00	39,2	28M0G7WWW	0,316	H	500
Cerro Zapallar	Cerro Zapallar	Curicó	35	0	16,43	71	9	21,75	13.171,00	39,2				
Los Lingues Pcs	San Antonio De Miravalles	San Fernando	34	30	20,17	70	54	15,85	23.257,00	34	56M0G7WWW	0,158	H	501
Angostura Pcs	Cerro Quilapán	San Fernando	34	30	53,46	70	56	53,66	22.057,00	34				
Los Lingues Pcs	San Antonio De Miravalles	San Fernando	34	30	20,17	70	54	15,85	23.257,00	34	56M0G7WWW	0,158	V	502
Angostura Pcs	Cerro Quilapán	San Fernando	34	30	53,46	70	56	53,66	22.057,00	34				



Est. A	Dirección A	Comuna A	Coordenadas Geográficas Datum WGS 84						Frec. A (MHz)	Gan. A (dBi)	Tipo Emisión	Pot (W)	Pol	Etapa
			Lat. A			Long. A								
Est. B	Dirección B	Comuna B	Lat. B			Long. B			Frec. B (MHz)	Gan. B (dBi)	Tipo Emisión	Pot (W)	Pol	Etapa
			Gra	Min	Seg	Gra	Min	Seg						
			Est. B	Dirección B	Comuna B	Lat. B	Long. B	Frec. B (MHz)						
Centinela	Cerro Centinela	Placilla	34	37	52,46	71	0	36,68	23.201,00	40,5				
San Juan De La Sierra Pcs	Parcela Rosa Elena Lote 0	Chimbarongo	34	41	11,76	70	58	20,28	22.001,00	34	56M0G7WWW	0,089	H	503
Centinela	Cerro Centinela	Placilla	34	37	52,46	71	0	36,68	23.201,00	40,5				
San Juan De La Sierra Pcs	Parcela Rosa Elena Lote 0	Chimbarongo	34	41	11,76	70	58	20,28	22.001,00	34	56M0G7WWW	0,089	V	504
Cerro Las Cabras Pcs	Parcelación El Vaticano P 5	Requinoa	34	15	51,49	70	47	19,61	23.145,00	40,5	56M0G7WWW	0,006	V	505
El Vaticano Pcs	Camino Publico El Vaticano Sitio 0	Requinoa	34	14	45,59	70	47	35,88	21.945,00	40,5				
La Compañía Pcs	Los Pidenes 744	Codegua	34	3	11,6	70	40	14,89	21.833,00	40,5	56M0G7WWW	0,028	H	506
Graneros Pcs	Cerro Pan De Azúcar	Graneros	34	3	14,5	70	43	25,58	23.033,00	40,5				
La Compañía Pcs	Los Pidenes 744	Codegua	34	3	11,6	70	40	14,89	21.833,00	40,5	56M0G7WWW	0,028	V	507
Graneros Pcs	Cerro Pan De Azúcar	Graneros	34	3	14,5	70	43	25,58	23.033,00	40,5				
Rinconada De Florida Pcs	Las Rosas S/N	Doñihue	34	12	39,48	70	57	17,14	14.781,00	36,9	56M0G7WWW	0,100	H	508
Coinco Pcs	Sector Copequén P 6	Coinco	34	15	59,48	70	56	31,64	15.201,00	36,9				
Rinconada De Florida Pcs	Las Rosas S/N	Doñihue	34	12	39,48	70	57	17,14	14.781,00	36,9	56M0G7WWW	0,100	V	509
Coinco Pcs	Sector Copequén P 6	Coinco	34	15	59,48	70	56	31,64	15.201,00	36,9				
Rincón De Yaquil Pcs	Parcela 25 Sitio 57 Yaquil	Santa Cruz	34	35	4,93	71	26	55,16	14.893,00	40,4	56M0G7WWW	0,100	V	510
Santa Cruz Pcs	Cerro Patagua	Santa Cruz	34	41	3,43	71	21	22,75	15.313,00	40,4				
Ruta Pichidegua Marchigue 2 Pcs	La Paz S/N	Pichidegua	34	21	8,45	71	17	3,71	21.833,00	34	56M0G7WWW	0,089	V	511
Los Romos Pcs	Parcela 30, La Torina	Pichidegua	34	20	39,05	71	19	18,21	23.033,00	34				
Cerro Mogote Pcs	Cerro Mogote	Las Cabras	34	7	48,45	71	28	5,72	21.833,00	40,5	56M0G7WWW	0,158	V	512
Valdebenito Pcs	Parcela 48 Sitio 84	Las Cabras	34	6	38,6	71	22	21,81	23.033,00	40,5				
Doñihue Pcs	Cerro Capellanía	Coinco	34	17	29,47	70	58	20,65	21.833,00	40,5	56M0G7WWW	0,040	H	513
Vina La Cruz Fdt Pcs	17 De Julio S/N	Coltauco	34	16	3,47	71	1	7,45	23.033,00	40,5				
Doñihue Pcs	Cerro Capellanía	Coinco	34	17	29,47	70	58	20,65	21.833,00	40,5	56M0G7WWW	0,040	V	514
Vina La Cruz Fdt Pcs	17 De Julio S/N	Coltauco	34	16	3,47	71	1	7,45	23.033,00	40,5				
Porvenir Llay Llay Pcs	Hijuela Oriente Fundo Sta Rosa, Lote 0	Llay Llay	32	52	14,72	70	56	54,86	22.001,00	44	56M0G7WWW	0,009	H	515
Llay Llay Pcs	Cerro Alto	Llay Llay	32	49	22,53	70	56	55,51	23.201,00	40,5				
Los Aromos De Purehue Pcs	Los Aromos B Lote A-1, Parcela 3	Hijuelas	32	49	37,73	71	4	21,85	14.781,00	36,9	56M0G7WWW	0,020	H	516
Llay Llay Pcs	Cerro Alto	Llay Llay	32	49	22,53	70	56	55,51	15.201,00	30,8				
Los Aromos De Purehue Pcs	Los Aromos B Lote A-1, Parcela 3	Hijuelas	32	49	37,73	71	4	21,85	14.781,00	36,9	56M0G7WWW	0,020	V	517
Llay Llay Pcs	Cerro Alto	Llay Llay	32	49	22,53	70	56	55,51	15.201,00	30,8				
Longotoma 2 Pcs	Camino Interior Las Caletas, Parcela 21	La Ligua	32	21	27,23	71	19	54,94	39.289,00	44,98	56M0G7WWW	0,050	V	518
Longotoma 3 Pcs	Ruta E 253 Lote B1-A2	La Ligua	32	22	42,13	71	22	30,95	38.038,00	38,96				
Cabildo Pcs	Cerro De La Grupa	Cabildo	32	25	10,54	71	5	39,51	12.961,00	35,67	28M0G7WWW	0,100	H	519
El Escorial La Ligua Pcs	Lt 18 A Dos F	La Ligua	32	18	43,64	71	12	56,22	13.227,00	41,68				
Cabildo Pcs	Cerro De La Grupa	Cabildo	32	25	10,54	71	5	39,51	12.961,00	35,67	28M0G7WWW	0,100	V	520
El Escorial La Ligua Pcs	Lt 18 A Dos F	La Ligua	32	18	43,64	71	12	56,22	13.227,00	41,68				
San Lorenzo Pcs	Parcela 29	Cabildo	32	26	4,85	70	59	46,19	19.480,00	38,5	28M0G7WWW	0,079	H	521
Ruta Cabildo Alicahue Pcs	Cerro San Lorenzo	Cabildo	32	24	6,55	70	55	35,48	18.470,00	38,5				
San Lorenzo Pcs	Parcela 29	Cabildo	32	26	4,85	70	59	46,19	19.480,00	38,5	28M0G7WWW	0,079	V	522
Ruta Cabildo Alicahue Pcs	Cerro San Lorenzo	Cabildo	32	24	6,55	70	55	35,48	18.470,00	38,5				
El Sauzal Pcs	Ruta E 71 Km 4	San Felipe	32	42	17,55	70	43	57,47	39.242,00	44,98	56M0G7WWW	0,004	H	523
Bellavista San Felipe Pcs	Callejón Zamora, Lote 143	San Felipe	32	43	9,55	70	45	52,77	37.982,00	44,98				
El Sauzal Pcs	Ruta E 71 Km 4	San Felipe	32	42	17,55	70	43	57,47	39.242,00	44,98	56M0G7WWW	0,004	V	524
Bellavista San Felipe Pcs	Callejón Zamora, Lote 143	San Felipe	32	43	9,55	70	45	52,77	37.982,00	44,98				
La Palma Quillota Pcs	Las Pataguas A	Quillota	32	53	3,02	71	12	29,66	23.201,00	40,5	56M0G7WWW	0,056	H	525
Quillota	La Concepción 53	Quillota	32	52	50,51	71	14	36,57	22.001,00	34				
La Palma Quillota Pcs	Las Pataguas A	Quillota	32	53	3,02	71	12	29,66	23.201,00	40,5	56M0G7WWW	0,056	V	526
Quillota	La Concepción 53	Quillota	32	52	50,51	71	14	36,57	22.001,00	34				




Est. A	Dirección A	Comuna A	Coordenadas Geográficas Datum WGS 84						Frec. A (MHz)	Gan. A (dBi)	Tipo Emisión	Pot (W)	Pol	Etapa
Est. B	Dirección B	Comuna B	Lat. A			Long. A			Frec. B (MHz)	Gan. B (dBi)				
			Gr	Min	Seg	Gr	Min	Seg						
Pichidangui Pcs	Cerro Sta. Inés	Los Vilos	32	9	43,63	71	29	42,18	18.360,00	38,5				
Ruta 5 Norte Los Molles Pcs	Camino Interior Parcela 48	La Ligua	32	18	43,53	71	26	14,56	19.370,00	42	28M0G7WWW	0,158	H	527
Pichidangui Pcs	Cerro Sta. Inés	Los Vilos	32	9	43,63	71	29	42,18	18.360,00	38,5				
Ruta 5 Norte Los Molles Pcs	Camino Interior Parcela 48	La Ligua	32	18	43,53	71	26	14,56	19.370,00	42	28M0G7WWW	0,158	V	528
Alicahue Fdt Pcs	Vecinal S/N	Cabildo	32	21	8,77	70	47	27,88	19.480,00	38,5				
Ruta Cabildo Alicahue Pcs	Cerro San Lorenzo	Cabildo	32	24	6,55	70	55	35,48	18.470,00	38,5	28M0G7WWW	0,100	H	529
Alicahue Fdt Pcs	Vecinal S/N	Cabildo	32	21	8,77	70	47	27,88	19.480,00	38,5				
Ruta Cabildo Alicahue Pcs	Cerro San Lorenzo	Cabildo	32	24	6,55	70	55	35,48	18.470,00	38,5	28M0G7WWW	0,100	V	530
Los Villares Pcs	Los Villares	Los Andes	32	49	32,55	70	39	13,76	23.145,00	40,5				
Bucalemu San Felipe Fdt Pcs	Sector Bucalemu San Felipe	Rinconada	32	47	40,73	70	42	56,89	21.945,00	40,5	56M0G7WWW	0,089	V	531
Flor De Valle Pcs	Existente, Puntilla Bajo De Puntas S/N	Monte Patria	30	43	9,93	70	53	1,87	23.033,00	40,5				
Mialqui Pcs	José Miguel Carrera, Lote 6 S/N	Monte Patria	30	45	15,93	70	51	10,87	21.833,00	40,5	56M0G7WWW	0,035	H	532
Flor De Valle Pcs	Existente, Puntilla Bajo De Puntas S/N	Monte Patria	30	43	9,93	70	53	1,87	23.033,00	40,5				
Mialqui Pcs	José Miguel Carrera, Lote 6 S/N	Monte Patria	30	45	15,93	70	51	10,87	21.833,00	40,5	56M0G7WWW	0,035	V	533
Rep Mincha Tunga Mv	Cerro Tunga Oriente	Illapel	31	36	49,06	71	19	38,68	23.257,00	34				
Tunga Norte Pcs	Tunga Norte Illapel 3	Illapel	31	37	55,52	71	21	46,73	22.057,00	34	56M0G7WWW	0,158	H	534
Rep Mincha Tunga Mv	Cerro Tunga Oriente	Illapel	31	36	49,06	71	19	38,68	23.257,00	34				
Tunga Norte Pcs	Tunga Norte Illapel 3	Illapel	31	37	55,52	71	21	46,73	22.057,00	34	56M0G7WWW	0,158	V	535
Chamonate Pcs	Piedra Colgada S/N	Copiapó	27	17	36,06	70	27	54,03	23.033,00	40,5				
Piedra Colgada Pcs	Ruta 5 Norte Sector Piedra Colgada	Copiapó	27	18	22,76	70	29	59,03	21.833,00	40,5	56M0G7WWW	0,032	V	536
Chamonate Pcs	Piedra Colgada S/N	Copiapó	27	17	36,06	70	27	54,03	23.089,00	40,5				
Piedra Colgada Pcs	Ruta 5 Norte Sector Piedra Colgada	Copiapó	27	18	22,76	70	29	59,03	21.889,00	40,5	56M0G7WWW	0,032	H	537
Tangué Pcs	Ruta 5 Norte Km 401	Coquimbo	30	28	0,6	71	27	45,41	14.893,00	40,4				
Ruta 5 Norte La Soza Pcs	Ruta 5 Norte Km 387	Ovalle	30	34	56,59	71	29	39,43	15.313,00	40,4	56M0G7WWW	0,158	H	538
Tangué Pcs	Ruta 5 Norte Km 401	Coquimbo	30	28	0,6	71	27	45,41	14.893,00	40,4				
Ruta 5 Norte La Soza Pcs	Ruta 5 Norte Km 387	Ovalle	30	34	56,59	71	29	39,43	15.313,00	40,4	56M0G7WWW	0,158	V	539
Los Apaches Pcs	Lima 1234	Los Ángeles	37	29	9	72	19	40	22.057,00	40,5				
Ruta Los Ángeles Sta Bárbara Pcs	Santa Bárbara Km 4,4	Los Ángeles	37	30	33,52	72	16	38,92	23.257,00	40,5	56M0G7WWW	0,063	H	540
Los Apaches Pcs	Lima 1234	Los Ángeles	37	29	9	72	19	40	22.057,00	40,5				
Ruta Los Ángeles Sta Bárbara Pcs	Santa Bárbara Km 4,4	Los Ángeles	37	30	33,52	72	16	38,92	23.257,00	40,5	56M0G7WWW	0,063	V	541
Los Álamos	Serrano 206	Los Álamos	37	37	38,82	73	27	24,1	21.833,00	40,5				
Los Ríos Pcs	Parcela 18 Sector Los Ríos	Los Álamos	37	33	30,43	73	25	14,28	23.033,00	40,5	56M0G7WWW	0,100	V	542
Yumbel Pcs	Castellón 949	Yumbel	37	5	55,91	72	34	6,83	39.298,00	38,96				
Yumbel Sur Pcs	O'Higgins 670	Yumbel	37	6	0,41	72	33	38,53	38.038,00	38,96	56M0G7WWW	0,003	H	543
Huequecura Pcs	Hijuela El Recuerdo	Santa Bárbara	37	42	3,05	71	47	40,63	12.905,00	41,68				
Santa Bárbara Pcs	Fundo La Bretana 0	Quilaco	37	41	2,13	72	1	42,76	13.171,00	41,68	28M0G7WWW	0,200	H	544
Huequecura Pcs	Hijuela El Recuerdo	Santa Bárbara	37	42	3,05	71	47	40,63	12.905,00	41,68				
Santa Bárbara Pcs	Fundo La Bretana 0	Quilaco	37	41	2,13	72	1	42,76	13.171,00	41,68	28M0G7WWW	0,200	V	545
Los Álamos	Serrano 206	Los Álamos	37	37	38,82	73	27	24,1	19.425,00	38,5				
Antiguala Pcs	Los Avellanos 27	Los Álamos	37	39	31,53	73	23	35,39	18.415,00	42	28M0G7WWW	0,050	H	546
Los Álamos	Serrano 206	Los Álamos	37	37	38,82	73	27	24,1	19.425,00	38,5				
Antiguala Pcs	Los Avellanos 27	Los Álamos	37	39	31,53	73	23	35,39	18.415,00	42	28M0G7WWW	0,050	V	547
Yungay Pcs	Fundo Laguna Blanca P 13	Yungay	37	7	31,95	72	0	9,71	15.201,00	42,5				
Cholguán 3 Pcs	Sector Campanario 0	Yungay	37	7	47,94	72	11	47,75	14.781,00	42,5	56M0G7WWW	0,063	H	548
Yungay Pcs	Fundo Laguna Blanca P 13	Yungay	37	7	31,95	72	0	9,71	15.201,00	42,5				
Cholguán 3 Pcs	Sector Campanario 0	Yungay	37	7	47,94	72	11	47,75	14.781,00	42,5	56M0G7WWW	0,063	V	549
La Aguada Yumbel Pcs	Parcela 26, La Aguada Lote 6	Yumbel	37	11	54,62	72	26	24,62	14.942,00	36,9				
Charrúa Pcs	Parcela El Llano Plateado	Cabrero	37	5	56,53	72	19	58,98	14.522,00	36,9	28M0G7WWW	0,032	V	550



Est. A	Dirección A	Comuna A	Coordenadas Geográficas Datum WGS 84						Frec. A (MHz)	Gan. A (dBi)	Tipo Emisión	Pot (W)	Pol	Etapa
			Lat. A			Long. A								
			Gra	Min	Seg	Gra	Min	Seg						
Est. B	Dirección B	Comuna B							Lat. B			Long. B		
			Gra	Min	Seg	Gra	Min	Seg						
Cayumanqui	Cerro Cayumanque	Quillón							36	42	23,26	72	31	40,16
Nipas Pcs	Jhon Kennedy 490	Ránquil	36	36	33,27	72	32	11,15	14.893,00	40,4				
Cayumanqui	Cerro Cayumanque	Quillón	36	42	23,26	72	31	40,16	15.313,00	40,4	56M0G7WWW	0,100	V	552
Nipas Pcs	Jhon Kennedy 490	Ránquil	36	36	33,27	72	32	11,15	14.893,00	40,4				
Cerro Coiquén Pcs	Cerro Coiquén	Quirihue	36	18	57,28	72	28	15,11	14.837,00	36,9	56M0G7WWW	0,063	H	553
Quirihue Pcs	Ortiz De Rozas 13	Quirihue	36	17	25,28	72	32	43,12	15.257,00	40,4				
Cerro Coiquén Pcs	Cerro Coiquén	Quirihue	36	18	57,28	72	28	15,11	14.837,00	36,9	56M0G7WWW	0,063	V	554
Quirihue Pcs	Ortiz De Rozas 13	Quirihue	36	17	25,28	72	32	43,12	15.257,00	40,4				
Coihueco Ruta Pcs	Ruta 49 Km 23	Coihueco	36	37	22,31	71	51	40,03	22.175,00	40,5	28M0G7WWW	0,063	H	555
Pinto Pcs	Arturo Prat 17	Pinto	36	41	51,31	71	53	41,05	23.375,00	40,5				
Coihueco Ruta Pcs	Ruta 49 Km 23	Coihueco	36	37	22,31	71	51	40,03	22.225,00	40,5	28M0G7WWW	0,063	V	556
Pinto Pcs	Arturo Prat 17	Pinto	36	41	51,31	71	53	41,05	23.425,00	40,5				
Celulosa Arauco Pcs	Ruta 160 S/N	Arauco	37	12	31,86	73	13	38	7.866,30	40,9	28M0G7WWW	0,562	H	557
Manzano	Cerro Manzano	Coronel	36	58	1,11	73	4	7,7	8.177,62	40,9				
Celulosa Arauco Pcs	Ruta 160 S/N	Arauco	37	12	31,86	73	13	38	7.866,30	40,9	28M0G7WWW	0,562	V	558
Manzano	Cerro Manzano	Coronel	36	58	1,11	73	4	7,7	8.177,62	40,9				
Celulosa Arauco Pcs	Ruta 160 S/N	Arauco	37	12	31,86	73	13	38	7.895,95	40,9	28M0G7WWW	0,562	H	559
Manzano	Cerro Manzano	Coronel	36	58	1,11	73	4	7,7	8.207,27	40,9				
Celulosa Arauco Pcs	Ruta 160 S/N	Arauco	37	12	31,86	73	13	38	7.895,95	40,9	28M0G7WWW	0,562	V	560
Manzano	Cerro Manzano	Coronel	36	58	1,11	73	4	7,7	8.207,27	40,9				
Curanilahue	Cementerio 369	Curanilahue	37	28	46,84	73	21	29,06	73.500,00	43,5	250MG7WWW	0,032	V	561
Curanilahue Ciudad Pcs	Lord Cochrane 348	Curanilahue	37	28	49,84	73	20	50,06	83.500,00	43,5				
Montenegro	Cerro Montenegro	Los Ángeles	37	23	15,92	72	19	50,81	7.866,30	37,2	28M0G7WWW	0,562	H	562
Laja Santa Fe Pcs	Ruta Q 34 Km 29,3 Al Sur De Laja Hacia Millantú	Laja	37	20	0,89	72	40	49,89	8.177,62	40,9				
Montenegro	Cerro Montenegro	Los Ángeles	37	23	15,92	72	19	50,81	7.866,30	37,2	28M0G7WWW	0,562	V	563
Laja Santa Fe Pcs	Ruta Q 34 Km 29,3 Al Sur De Laja Hacia Millantú	Laja	37	20	0,89	72	40	49,89	8.177,62	40,9				
Ruta Penco Agua Amarilla 2 Pcs	Ruta Itata Km 84	Penco	36	44	37,23	72	54	33,23	38.038,00	38,96	56M0G7WWW	0,050	H	564
Bellavista Penco Pcs	Antiguo Camino Penco A Florida	Penco	36	44	29,74	72	56	10,94	39.298,00	38,96				
Ruta Penco Agua Amarilla 2 Pcs	Ruta Itata Km 84	Penco	36	44	37,23	72	54	33,23	38.038,00	38,96	56M0G7WWW	0,050	V	565
Bellavista Penco Pcs	Antiguo Camino Penco A Florida	Penco	36	44	29,74	72	56	10,94	39.298,00	38,96				
Cayumanqui	Cerro Cayumanque	Quillón	36	42	23,26	72	31	40,16	18.580,00	38,5	28M0G7WWW	0,079	V	566
Bulnes Santa Clara Pcs	Los Placeres S/N	Bulnes	36	49	50,27	72	19	32,14	19.590,00	42				
Cayumanqui	Cerro Cayumanque	Quillón	36	42	23,26	72	31	40,16	18.607,50	38,5	28M0G7WWW	0,079	H	567
Bulnes Santa Clara Pcs	Los Placeres S/N	Bulnes	36	49	50,27	72	19	32,14	19.617,50	42				
Cayumanqui	Cerro Cayumanque	Quillón	36	42	23,26	72	31	40,16	18.415,00	42	28M0G7WWW	0,079	V	568
Bulnes Santa Clara Pcs	Los Placeres S/N	Bulnes	36	49	50,27	72	19	32,14	19.425,00	42				
Cayumanqui	Cerro Cayumanque	Quillón	36	42	23,26	72	31	40,16	18.662,50	42	28M0G7WWW	0,079	H	569
Bulnes Santa Clara Pcs	Los Placeres S/N	Bulnes	36	49	50,27	72	19	32,14	19.672,50	42				
San Nicolás Pcs	Predio Agrícola Santa Julia 0	San Nicolás	36	30	9,29	72	13	16,08	15.313,00	42,5	56M0G7WWW	0,126	H	570
Cerro Coipín Pcs	Cerro Coipín	San Nicolás	36	23	2,3	72	15	18,08	14.893,00	36,9				
San Nicolás Pcs	Predio Agrícola Santa Julia 0	San Nicolás	36	30	9,29	72	13	16,08	15.313,00	42,5	56M0G7WWW	0,126	V	571
Cerro Coipín Pcs	Cerro Coipín	San Nicolás	36	23	2,3	72	15	18,08	14.893,00	36,9				
Cabrero	Acceso Cabrero Km 1	Cabrero	37	2	29,59	72	22	40,14	21.427,00	40,5	56M0G7WWW	0,063	H	572
Cabrero Laja Pcs	Ruta 5 Sur Km 468	Cabrero	37	7	11,92	72	23	3,8	22.627,00	40,5				
Cabrero	Acceso Cabrero Km 1	Cabrero	37	2	29,59	72	22	40,14	21.483,00	40,5	56M0G7WWW	0,063	V	573
Cabrero Laja Pcs	Ruta 5 Sur Km 468	Cabrero	37	7	11,92	72	23	3,8	22.683,00	40,5				
Cerro Coipín Pcs	Cerro Coipín	San Nicolás	36	23	2,3	72	15	18,08	15.201,00	36,9	56M0G7WWW	0,100	H	574
Chillán Norte Pcs	Fundo Las Mellizas P 22	Chillán	36	33	10,52	72	6	3,93	14.781,00	40,4				
Cerro Coipín Pcs	Cerro Coipín	San Nicolás	36	23	2,3	72	15	18,08	15.201,00	36,9	56M0G7WWW	0,100	V	575
Chillán Norte Pcs	Fundo Las Mellizas P 22	Chillán	36	33	10,52	72	6	3,93	14.781,00	40,4				




Est. A	Dirección A	Comuna A	Coordenadas Geográficas Datum WGS 84						Frec. A (MHz)	Gan. A (dBi)	Tipo Emisión	Pot (W)	Pol	Etapa
Est. B	Dirección B	Comuna B	Lat. A			Long. A			Frec. B (MHz)	Gan. B (dBi)				
			Lat. B	Long. B		Lat. B	Long. B							
			Gra	Min	Seg	Gra	Min	Seg						
Cerro Coipín Pcs	Cerro Coipín	San Nicolás	36	23	2,3	72	15	18,08	15.257,00	36,9	56M0G7WWW	0,100	H	576
Chillán Norte Pcs	Fundo Las Mellizas P 22	Chillán	36	33	10,52	72	6	3,93	14.837,00	40,4				
Cerro Coipín Pcs	Cerro Coipín	San Nicolás	36	23	2,3	72	15	18,08	15.257,00	36,9	56M0G7WWW	0,100	V	577
Chillán Norte Pcs	Fundo Las Mellizas P 22	Chillán	36	33	10,52	72	6	3,93	14.837,00	40,4				
Collicura Pcs	San Juan De Collicura S/N	Lota	37	6	48,87	73	3	17,95	18.580,00	42	28M0G7WWW	0,079	V	578
Manzano	Cerro Manzano	Coronel	36	58	1,11	73	4	7,7	19.590,00	38,5				
Collicura Pcs	San Juan De Collicura S/N	Lota	37	6	48,87	73	3	17,95	18.607,50	42	28M0G7WWW	0,079	H	579
Manzano	Cerro Manzano	Coronel	36	58	1,11	73	4	7,7	19.617,50	38,5				
Collicura Pcs	San Juan De Collicura S/N	Lota	37	6	48,87	73	3	17,95	15.201,00	40,4	56M0G7WWW	0,100	V	580
Manzano	Cerro Manzano	Coronel	36	58	1,11	73	4	7,7	14.781,00	36,9				
Collicura Pcs	San Juan De Collicura S/N	Lota	37	6	48,87	73	3	17,95	15.257,00	40,4	56M0G7WWW	0,100	H	581
Manzano	Cerro Manzano	Coronel	36	58	1,11	73	4	7,7	14.837,00	40,4				
Hualpencillo Pcs	Cerro San Miguel	Talcahuano	36	46	10,22	73	5	41,27	37.982,00	44,98	56M0G7WWW	0,020	H	582
Avenida Colon Pcs	Cristóbal Colon 8418	Talcahuano	36	47	31,22	73	5	11,27	39.242,00	38,96				
Hualpencillo Pcs	Cerro San Miguel	Talcahuano	36	46	10,22	73	5	41,27	37.982,00	44,98	56M0G7WWW	0,020	V	583
Avenida Colon Pcs	Cristóbal Colon 8418	Talcahuano	36	47	31,22	73	5	11,27	39.242,00	38,96				
Parque Escuadrón	Central 11	Coronel	36	57	17,14	73	9	44,35	21.945,00	34	56M0G7WWW	0,089	H	584
La Posada Pcs	Camino A Coronel K 16	Coronel	36	55	52,21	73	8	48,3	23.145,00	34				
Parque Escuadrón	Central 11	Coronel	36	57	17,14	73	9	44,35	21.945,00	34	56M0G7WWW	0,089	V	585
La Posada Pcs	Camino A Coronel K 16	Coronel	36	55	52,21	73	8	48,3	23.145,00	34				
Santa Bárbara Pueblo Pcs	Baquedano 656	Santa Bárbara	37	40	1,93	72	1	12,78	22.001,00	34	56M0G7WWW	0,079	H	586
Santa Bárbara Pcs	Fundo La Bretana 0	Quilaco	37	41	2,13	72	1	42,76	23.201,00	34				
Santa Bárbara Pueblo Pcs	Baquedano 656	Santa Bárbara	37	40	1,93	72	1	12,78	22.001,00	34	56M0G7WWW	0,079	V	587
Santa Bárbara Pcs	Fundo La Bretana 0	Quilaco	37	41	2,13	72	1	42,76	23.201,00	34				
Los Álamos	Serrano 206	Los Álamos	37	37	38,82	73	27	24,1	38.038,00	44,98	56M0G7WWW	0,006	H	588
Ruta Cerro Alto Tres Pino Pcs	Quillaitun P 6	Los Álamos	37	37	27,83	73	25	13,09	39.298,00	44,98				
Los Álamos	Serrano 206	Los Álamos	37	37	38,82	73	27	24,1	38.038,00	44,98	56M0G7WWW	0,006	V	589
Ruta Cerro Alto Tres Pino Pcs	Quillaitun P 6	Los Álamos	37	37	27,83	73	25	13,09	39.298,00	44,98				
Yungay Pcs	Fundo Laguna Blanca P 14	Yungay	37	7	31,95	72	0	9,71	15.201,00	40,4	56M0G7WWW	0,079	V	590
Tucapel Pcs	Parcela Pino Del Pueblo 1	Tucapel	37	17	48,95	71	56	40,61	14.781,00	40,4				
Yungay Pcs	Fundo Laguna Blanca P 14	Yungay	37	7	31,95	72	0	9,71	15.257,00	40,4	56M0G7WWW	0,079	H	591
Tucapel Pcs	Parcela Pino Del Pueblo 1	Tucapel	37	17	48,95	71	56	40,61	14.837,00	40,4				
Collicura Pcs	San Juan De Collicura S/N	Lota	37	6	48,87	73	3	17,95	15.257,00	40,4	56M0G7WWW	0,126	H	592
Ruta De La Madera 1 Pcs	Cerro El Chupón	Hualqui	37	7	23,04	72	56	9,56	14.837,00	40,4				
Collicura Pcs	San Juan De Collicura S/N	Lota	37	6	48,87	73	3	17,95	15.257,00	40,4	56M0G7WWW	0,126	V	593
Ruta De La Madera 1 Pcs	Cerro El Chupón	Hualqui	37	7	23,04	72	56	9,56	14.837,00	40,4				
Cerro Salado	Cerro Salado	Chañaral	26	22	53,8	70	16	56,94	15.201,00	42,5	56M0G7WWW	0,100	H	594
Diego De Almagro	Ruta Del Cobre 300	Diego De Almagro	26	23	43,13	70	2	38,52	14.781,00	36,9				
Cerro Salado	Cerro Salado	Chañaral	26	22	53,8	70	16	56,94	15.201,00	42,5	56M0G7WWW	0,100	V	595
Diego De Almagro	Ruta Del Cobre 300	Diego De Almagro	26	23	43,13	70	2	38,52	14.781,00	36,9				
Cerro Salado	Cerro Salado	Chañaral	26	22	53,8	70	16	56,94	15.257,00	42,5	56M0G7WWW	0,100	H	596
Diego De Almagro	Ruta Del Cobre 300	Diego De Almagro	26	23	43,13	70	2	38,52	14.837,00	36,9				
Cerro Salado	Cerro Salado	Chañaral	26	22	53,8	70	16	56,94	15.257,00	42,5	56M0G7WWW	0,100	V	597
Diego De Almagro	Ruta Del Cobre 300	Diego De Almagro	26	23	43,13	70	2	38,52	14.837,00	36,9				
Cerro Salado	Cerro Salado	Chañaral	26	22	53,8	70	16	56,94	18.580,00	44,6	28M0G7WWW	0,079	H	598
Diego De Almagro	Ruta Del Cobre 300	Diego De Almagro	26	23	43,13	70	2	38,52	19.590,00	42				
Cerro Salado	Cerro Salado	Chañaral	26	22	53,8	70	16	56,94	18.580,00	44,6	28M0G7WWW	0,079	V	599
Diego De Almagro	Ruta Del Cobre 300	Diego De Almagro	26	23	43,13	70	2	38,52	19.590,00	42				
Cerro Salado	Cerro Salado	Chañaral	26	22	53,8	70	16	56,94	18.360,00	44,6	28M0G7WWW	0,079	H	600
Diego De Almagro	Ruta Del Cobre 300	Diego De Almagro	26	23	43,13	70	2	38,52	19.370,00	38,5				



Est. A	Dirección A	Comuna A	Coordenadas Geográficas Datum WGS 84						Frec. A (MHz)	Gan. A (dBi)	Tipo Emisión	Pot (W)	Pol	Etapa		
			Lat. A			Long. A									Frec. B (MHz)	Gan. B (dBi)
			Est. B	Dirección B	Comuna B	Lat. B	Long. B									
			Gra	Min	Seg	Gra	Min	Seg								
Cerro Salado	Cerro Salado	Chañaral	26	22	53,8	70	16	56,94	18.360,00	44,6						
Diego De Almagro	Ruta Del Cobre 300	Diego De Almagro	26	23	43,13	70	2	38,52	19.370,00	38,5	28M0G7WWW	0,079	V	601		
Cerro Salado	Cerro Salado	Chañaral	26	22	53,8	70	16	56,94	18.525,00	44,6						
Diego De Almagro	Ruta Del Cobre 300	Diego De Almagro	26	23	43,13	70	2	38,52	19.535,00	38,5	28M0G7WWW	0,158	H	602		
Cerro Salado	Cerro Salado	Chañaral	26	22	53,8	70	16	56,94	18.525,00	44,6						
Diego De Almagro	Ruta Del Cobre 300	Diego De Almagro	26	23	43,13	70	2	38,52	19.535,00	38,5	28M0G7WWW	0,158	V	603		
Diego De Almagro Pcs	Camino A Chañaral Km 1	Diego De Almagro	26	23	15,81	70	3	42,9	23.201,00	34	56M0G7WWW	0,079	H	604		
Diego De Almagro	Ruta Del Cobre 300	Diego De Almagro	26	23	43,13	70	2	38,52	22.001,00	34						
Diego De Almagro Pcs	Camino A Chañaral Km 1	Diego De Almagro	26	23	15,81	70	3	42,9	23.201,00	34	56M0G7WWW	0,079	V	605		
Diego De Almagro	Ruta Del Cobre 300	Diego De Almagro	26	23	43,13	70	2	38,52	22.001,00	34						
Diego De Almagro Pcs	Camino A Chañaral Km 1	Diego De Almagro	26	23	15,81	70	3	42,9	23.145,00	34	56M0G7WWW	0,079	H	606		
Diego De Almagro	Ruta Del Cobre 300	Diego De Almagro	26	23	43,13	70	2	38,52	21.945,00	34						
Diego De Almagro Pcs	Camino A Chañaral Km 1	Diego De Almagro	26	23	15,81	70	3	42,9	23.145,00	34	56M0G7WWW	0,079	V	607		
Diego De Almagro	Ruta Del Cobre 300	Diego De Almagro	26	23	43,13	70	2	38,52	21.945,00	34						
Capis Pcs	Cerro Capis	Copiapó	27	21	42,37	70	17	0,93	6.470,00	42,1	56M0G7WWW	0,251	H	608		
Puerto Viejo Pcs	Ruta C 358	Caldera	27	20	12,27	70	55	26,88	6.810,00	35,9						
Capis Pcs	Cerro Capis	Copiapó	27	21	42,37	70	17	0,93	6.530,00	42,1	56M0G7WWW	0,251	V	609		
Puerto Viejo Pcs	Ruta C 358	Caldera	27	20	12,27	70	55	26,88	6.870,00	35,9						
Los Loros Pcs	Cerro Las Brujas	Tierra Amarilla	27	51	4,76	70	6	48,99	23.033,00	34	56M0G7WWW	0,158	H	610		
Las Canas	Sector La Puerta 1 Sector Los Loros	Tierra Amarilla	27	49	4,8	70	9	7,7	21.833,00	40,5						
Los Loros Pcs	Cerro Las Brujas	Tierra Amarilla	27	51	4,76	70	6	48,99	23.033,00	34	56M0G7WWW	0,158	V	611		
Las Canas	Sector La Puerta 1 Sector Los Loros	Tierra Amarilla	27	49	4,8	70	9	7,7	21.833,00	40,5						
Los Loros Pcs	Cerro Las Brujas	Tierra Amarilla	27	51	4,76	70	6	48,99	22.627,00	34	56M0G7WWW	0,158	H	612		
Las Canas	Sector La Puerta 1 Sector Los Loros	Tierra Amarilla	27	49	4,8	70	9	7,7	21.427,00	40,5						
Los Loros Pcs	Cerro Las Brujas	Tierra Amarilla	27	51	4,76	70	6	48,99	22.627,00	34	56M0G7WWW	0,158	V	613		
Las Canas	Sector La Puerta 1 Sector Los Loros	Tierra Amarilla	27	49	4,8	70	9	7,7	21.427,00	40,5						
Nuevo Aeropuerto Copiapó Pcs	Cerro Las Vacas	Caldera	27	13	48,75	70	45	18,07	14.781,00	36,9	56M0G7WWW	0,200	V	614		
Caldera	Tocornal 384	Caldera	27	3	58,75	70	49	14,07	15.201,00	40,4						
Nuevo Aeropuerto Copiapó Pcs	Cerro Las Vacas	Caldera	27	13	48,75	70	45	18,07	14.837,00	36,9	56M0G7WWW	0,200	H	615		
Caldera	Tocornal 384	Caldera	27	3	58,75	70	49	14,07	15.257,00	40,4						
Miraflores La Punta Renca Pcs	La Hacienda S/N	Renca	33	24	0,4	70	45	25,9	21.945,00	34	56M0G7WWW	0,050	H	616		
Campo De Marte Pcs	Brasil 997	Renca	33	24	0,52	70	44	46,53	23.145,00	34						
Miraflores La Punta Renca Pcs	La Hacienda S/N	Renca	33	24	0,4	70	45	25,9	21.945,00	34	56M0G7WWW	0,050	V	617		
Campo De Marte Pcs	Brasil 997	Renca	33	24	0,52	70	44	46,53	23.145,00	34						
La Península Pcs	Predio La Península 0	Pucón	39	16	28,87	71	59	11,96	21.945,00	40,5	56M0G7WWW	0,063	H	618		
Pucón 2 Pcs	Fundo El Carmen 0	Pucón	39	18	27,87	72	2	56,98	23.145,00	40,5						
La Península Pcs	Predio La Península 0	Pucón	39	16	28,87	71	59	11,96	21.945,00	40,5	56M0G7WWW	0,063	V	619		
Pucón 2 Pcs	Fundo El Carmen 0	Pucón	39	18	27,87	72	2	56,98	23.145,00	40,5						
Galvarino Ciudad Pcs	Freire 423	Galvarino	38	24	40,85	72	46	58,04	23.257,00	34	56M0G7WWW	0,035	H	620		
Galvarino	Fundo Santa Ema 0	Galvarino	38	25	12,84	72	47	39,05	22.057,00	34						
Galvarino Ciudad Pcs	Freire 423	Galvarino	38	24	40,85	72	46	58,04	23.257,00	34	56M0G7WWW	0,035	V	621		
Galvarino	Fundo Santa Ema 0	Galvarino	38	25	12,84	72	47	39,05	22.057,00	34						



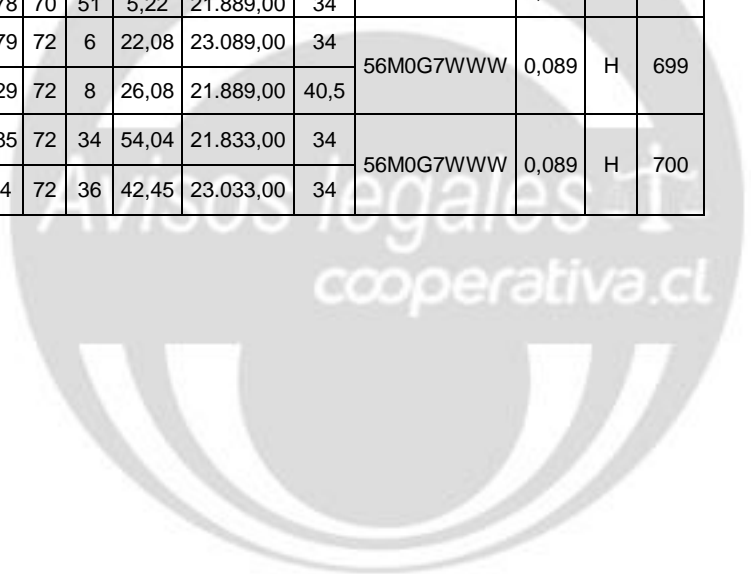
Est. A	Dirección A	Comuna A	Coordenadas Geográficas Datum WGS 84						Frec. A (MHz)	Gan. A (dBi)	Tipo Emisión	Pot (W)	Pol	Etapa
			Lat. A			Long. A								
			Est. B	Dirección B		Comuna B		Lat. B						
			Gra	Min	Seg	Gra	Min	Seg						
Mariposas	Cerro Mariposas	Temuco	38	41	38,85	72	33	42,03	13.031,00	41,68				
Ciudad Primavera Pcs	Camino Vilcún Km 10	Vilcún	38	41	5,87	72	21	59,98	12.765,00	41,68	28M0G7WWW	0,100	H	622
Mariposas	Cerro Mariposas	Temuco	38	41	38,85	72	33	42,03	13.031,00	41,68				
Ciudad Primavera Pcs	Camino Vilcún Km 10	Vilcún	38	41	5,87	72	21	59,98	12.765,00	41,68	28M0G7WWW	0,100	V	623
Alto Molco Pcs	Camino Alto Molco S/N	Teodoro Schmidt	38	53	58,8	73	6	33,18	14.781,00	42,5	56M0G7WWW	0,200	H	624
Ranquilco Alto Pcs	Estación Ranquilco 0	Nueva Imperial	38	42	50,81	73	2	45,14	15.201,00	40,4				
Alto Molco Pcs	Camino Alto Molco S/N	Teodoro Schmidt	38	53	58,8	73	6	33,18	14.781,00	42,5	56M0G7WWW	0,200	V	625
Ranquilco Alto Pcs	Estación Ranquilco 0	Nueva Imperial	38	42	50,81	73	2	45,14	15.201,00	40,4				
Cerro Rucapillan Pcs	Cerro Rucapillan	Cunco	39	0	53,87	72	6	29,96	6.810,00	33,4	56M0G7WWW	0,794	H	626
Pitrufquén	Eleuterio Ramírez 771	Pitrufquén	38	59	24,83	72	38	12,08	6.470,00	39,2				
Cerro Rucapillan Pcs	Cerro Rucapillan	Cunco	39	0	53,87	72	6	29,96	6.810,00	33,4	56M0G7WWW	0,794	V	627
Pitrufquén	Eleuterio Ramírez 771	Pitrufquén	38	59	24,83	72	38	12,08	6.470,00	39,2				
Cerro Rucapillan Pcs	Cerro Rucapillan	Cunco	39	0	53,87	72	6	29,96	6.920,00	33,4	40M0G7WWW	0,794	H	628
Pitrufquén	Eleuterio Ramírez 771	Pitrufquén	38	59	24,83	72	38	12,08	6.530,00	39,2				
Cerro Rucapillan Pcs	Cerro Rucapillan	Cunco	39	0	53,87	72	6	29,96	6.920,00	33,4	40M0G7WWW	0,794	V	629
Pitrufquén	Eleuterio Ramírez 771	Pitrufquén	38	59	24,83	72	38	12,08	6.530,00	39,2				
Cerro Rucapillan Pcs	Cerro Rucapillan	Cunco	39	0	53,87	72	6	29,96	14.837,00	40,4	56M0G7WWW	0,316	H	630
Pitrufquén	Eleuterio Ramírez 771	Pitrufquén	38	59	24,83	72	38	12,08	15.257,00	42,5				
Cerro Rucapillan Pcs	Cerro Rucapillan	Cunco	39	0	53,87	72	6	29,96	14.837,00	40,4	56M0G7WWW	0,316	V	631
Pitrufquén	Eleuterio Ramírez 771	Pitrufquén	38	59	24,83	72	38	12,08	15.257,00	42,5				
Nueva Toltén Pcs	Bernardo O'Higgins 109	Toltén	39	10	38,78	73	10	9,23	13.031,00	41,68	28M0G7WWW	0,316	V	632
Queule Pcs	Cerro Piedras Blancas	Toltén	39	23	27,77	73	14	11,27	12.765,00	41,68				
Carilafquen Pcs	Cerro Carilafquen	Pitrufquén	39	1	6,84	72	31	25,06	8.177,62	37,2	28M0G7WWW	1,122	H	633
Los Laureles Pcs	Fundo Ideal 0	Cunco	38	58	29,86	72	14	35,99	7.866,30	37,2				
Carilafquen Pcs	Cerro Carilafquen	Pitrufquén	39	1	6,84	72	31	25,06	8.177,62	37,2	28M0G7WWW	1,122	V	634
Los Laureles Pcs	Fundo Ideal 0	Cunco	38	58	29,86	72	14	35,99	7.866,30	37,2				
Carilafquen Pcs	Cerro Carilafquen	Pitrufquén	39	1	6,84	72	31	25,06	8.207,27	37,2	28M0G7WWW	1,122	H	635
Los Laureles Pcs	Fundo Ideal 0	Cunco	38	58	29,86	72	14	35,99	7.895,95	37,2				
Carilafquen Pcs	Cerro Carilafquen	Pitrufquén	39	1	6,84	72	31	25,06	8.207,27	37,2	28M0G7WWW	1,122	V	636
Los Laureles Pcs	Fundo Ideal 0	Cunco	38	58	29,86	72	14	35,99	7.895,95	37,2				
Mininco Pcs	Manuel Rodríguez S/N	Collipulli	37	47	26,89	72	28	26,89	7.866,30	40,9	28M0G7WWW	0,112	H	637
Santo Tomas Pcs	Fundo San Pedro De Rihue 1	Nacimiento	37	37	0,88	72	39	37,92	8.177,62	40,9				
Mininco Pcs	Manuel Rodríguez S/N	Collipulli	37	47	26,89	72	28	26,89	7.866,30	40,9	28M0G7WWW	0,112	V	638
Santo Tomas Pcs	Fundo San Pedro De Rihue 1	Nacimiento	37	37	0,88	72	39	37,92	8.177,62	40,9				
Mininco Pcs	Manuel Rodríguez S/N	Collipulli	37	47	26,89	72	28	26,89	12.961,00	41,68	28M0G7WWW	0,100	H	639
Santo Tomas Pcs	Fundo San Pedro De Rihue 1	Nacimiento	37	37	0,88	72	39	37,92	13.227,00	39,2				
Mininco Pcs	Manuel Rodríguez S/N	Collipulli	37	47	26,89	72	28	26,89	12.961,00	41,68	28M0G7WWW	0,100	V	640
Santo Tomas Pcs	Fundo San Pedro De Rihue 1	Nacimiento	37	37	0,88	72	39	37,92	13.227,00	39,2				
Alto Molco Pcs	Camino Alto Molco S/N	Teodoro Schmidt	38	53	58,8	73	6	33,18	18.580,00	38,5	28M0G7WWW	0,079	H	645
Nueva Imperial	Cerro Malalcahuello	Nueva Imperial	38	44	38,82	72	57	49,13	19.590,00	42				
Alto Molco Pcs	Camino Alto Molco S/N	Teodoro Schmidt	38	53	58,8	73	6	33,18	18.580,00	38,5	28M0G7WWW	0,079	V	646
Nueva Imperial	Cerro Malalcahuello	Nueva Imperial	38	44	38,82	72	57	49,13	19.590,00	42				
Alto Molco Pcs	Camino Alto Molco S/N	Teodoro Schmidt	38	53	58,8	73	6	33,18	18.607,50	38,5	28M0G7WWW	0,079	H	647
Nueva Imperial	Cerro Malalcahuello	Nueva Imperial	38	44	38,82	72	57	49,13	19.617,50	42				
Alto Molco Pcs	Camino Alto Molco S/N	Teodoro Schmidt	38	53	58,8	73	6	33,18	18.607,50	38,5	28M0G7WWW	0,079	V	648
Nueva Imperial	Cerro Malalcahuello	Nueva Imperial	38	44	38,82	72	57	49,13	19.617,50	42				



Est. A	Dirección A	Comuna A	Coordenadas Geográficas Datum WGS 84						Frec. A (MHz)	Gan. A (dBi)	Tipo Emisión	Pot (W)	Pol	Etapa
			Lat. A			Long. A								
			Est. B	Dirección B	Comuna B	Lat. B								
			Gra	Min	Seg	Gra	Min	Seg						
Alto Molco Pcs	Camino Alto Molco S/N	Teodoro Schmidt	38	53	58,8	73	6	33,18	12.905,00	39,2	28M0G7WWW	0,251	H	649
Nueva Imperial	Cerro Malalcahuello	Nueva Imperial	38	44	38,82	72	57	49,13	13.171,00	39,2				
Alto Molco Pcs	Camino Alto Molco S/N	Teodoro Schmidt	38	53	58,8	73	6	33,18	12.905,00	39,2	28M0G7WWW	0,251	V	650
Nueva Imperial	Cerro Malalcahuello	Nueva Imperial	38	44	38,82	72	57	49,13	13.171,00	39,2				
Ruta Lautaro Curacautín 1 Pcs	Ruta Lautaro Curacautín Km 20	Lautaro	38	29	29,88	72	13	21,92	12.877,00	41,68	28M0G7WWW	0,100	H	651
Lautaro Curacautín 2 Pcs	Lautaro Curacautín Km 40	Curacautín	38	29	40,9	71	58	52,87	13.143,00	41,68				
Ruta Lautaro Curacautín 1 Pcs	Ruta Lautaro Curacautín Km 20	Lautaro	38	29	29,88	72	13	21,92	12.877,00	41,68	28M0G7WWW	0,100	V	652
Lautaro Curacautín 2 Pcs	Lautaro Curacautín Km 40	Curacautín	38	29	40,9	71	58	52,87	13.143,00	41,68				
Ruta Lautaro Curacautín 1 Pcs	Ruta Lautaro Curacautín Km 20	Lautaro	38	29	29,88	72	13	21,92	15.313,00	40,4	56M0G7WWW	0,126	H	653
Mapui Pcs	Cerro Mirador	Lautaro	38	33	18,87	72	24	14,97	14.893,00	40,4				
Ruta Lautaro Curacautín 1 Pcs	Ruta Lautaro Curacautín Km 20	Lautaro	38	29	29,88	72	13	21,92	15.313,00	40,4	56M0G7WWW	0,126	V	654
Mapui Pcs	Cerro Mirador	Lautaro	38	33	18,87	72	24	14,97	14.893,00	40,4				
Carahue Centro Pcs	Ercilla 299	Carahue	38	42	48,8	73	10	6,17	21.833,00	34	56M0G7WWW	0,025	H	655
Carahue	Libertador Bernardo O'Higgins	Carahue	38	42	33,8	73	9	32,17	23.033,00	34				
Carahue Centro Pcs	Ercilla 299	Carahue	38	42	48,8	73	10	6,17	21.833,00	34	56M0G7WWW	0,025	V	656
Carahue	Libertador Bernardo O'Higgins	Carahue	38	42	33,8	73	9	32,17	23.033,00	34				
Mariposas	Cerro Mariposas	Temuco	38	41	38,85	72	33	42,03	13.087,00	39,2	28M0G7WWW	0,100	H	658
Mariposas Lautaro Pcs	Camino Viejo A Lautaro Km 654,5	Lautaro	38	37	35,86	72	26	43,99	12.821,00	35,67				
Mariposas	Cerro Mariposas	Temuco	38	41	38,85	72	33	42,03	13.087,00	39,2	28M0G7WWW	0,100	V	659
Mariposas Lautaro Pcs	Camino Viejo A Lautaro Km 654,5	Lautaro	38	37	35,86	72	26	43,99	12.821,00	35,67				
Mariposas	Cerro Mariposas	Temuco	38	41	38,85	72	33	42,03	13.115,00	39,2	28M0G7WWW	0,100	H	660
Mariposas Lautaro Pcs	Camino Viejo A Lautaro Km 654,5	Lautaro	38	37	35,86	72	26	43,99	12.849,00	35,67				
Mariposas	Cerro Mariposas	Temuco	38	41	38,85	72	33	42,03	13.115,00	39,2	28M0G7WWW	0,100	V	661
Mariposas Lautaro Pcs	Camino Viejo A Lautaro Km 654,5	Lautaro	38	37	35,86	72	26	43,99	12.849,00	35,67				
Villarrica	Manuel Antonio Matta 1399	Villarrica	39	17	10,85	72	14	24,03	19.425,00	38,5	28M0G7WWW	0,079	H	662
Villarrica Pucón Pcs	Ruta 119 Km 7,4	Villarrica	39	18	6,86	72	8	31	18.415,00	38,5				
Villarrica	Manuel Antonio Matta 1399	Villarrica	39	17	10,85	72	14	24,03	19.425,00	38,5	28M0G7WWW	0,079	V	663
Villarrica Pucón Pcs	Ruta 119 Km 7,4	Villarrica	39	18	6,86	72	8	31	18.415,00	38,5				
Ruta Antofagasta Taltal 3 Pcs	Ruta 5 Norte Km 1186	Taltal	25	5	9,85	69	49	15,79	7.836,65	37,2	28M0G7WWW	0,562	H	664
Cerro Cachiyuyal	Ruta 5 Norte Km 1157	Taltal	25	19	44,84	69	55	43,82	8.147,97	37,2				
Ruta Antofagasta Taltal 3 Pcs	Ruta 5 Norte Km 1186	Taltal	25	5	9,85	69	49	15,79	7.836,65	37,2	28M0G7WWW	0,562	V	665
Cerro Cachiyuyal	Ruta 5 Norte Km 1157	Taltal	25	19	44,84	69	55	43,82	8.147,97	37,2				
Cerro Gualga Pcs	Cerro Gualga	Sierra Gorda	23	3	22,91	69	35	40,65	8.059,02	43,8	28M0G7WWW	0,398	H	666
Estanque Pcs	Ruta 25 Calama Km 70	Sierra Gorda	22	42	40,93	69	12	1,57	7.747,70	43,8				
Cerro Gualga Pcs	Cerro Gualga	Sierra Gorda	23	3	22,91	69	35	40,65	8.088,67	43,8	28M0G7WWW	0,398	V	667
Estanque Pcs	Ruta 25 Calama Km 70	Sierra Gorda	22	42	40,93	69	12	1,57	7.777,35	43,8				
Mejillones Pcs	Morro De Mejillones	Mejillones	23	6	18,29	70	30	50,03	14.893,00	40,4	56M0G7WWW	0,100	H	670
Puerto Angamos Mejillones Pcs	Quinta Industrial S/N	Mejillones	23	4	52,78	70	23	6,18	15.313,00	40,4				
Mejillones Pcs	Morro De Mejillones	Mejillones	23	6	18,29	70	30	50,03	14.893,00	40,4	56M0G7WWW	0,100	V	671
Puerto Angamos Mejillones Pcs	Quinta Industrial S/N	Mejillones	23	4	52,78	70	23	6,18	15.313,00	40,4				
La Negra 2 Pcs	Ruta 5 Norte Km 1351	Antofagasta	23	46	47,86	70	19	4,8	39.242,00	38,96	56M0G7WWW	0,032	H	672
La Negra	Ruta 5 Norte Km 1353	Antofagasta	23	45	53,86	70	18	18,8	37.982,00	38,96				
Basílica De Lourdes Pcs	Rivas Vicuña 833	Quinta Normal	33	26	10,53	70	41	1,52	83.500,00	50,5	250MG7WWW	0,063	V	673
Cueto Reubicación Pcs	Cueto 726	Santiago	33	26	11,3	70	40	18,21	73.500,00	50,5				



Est. A	Dirección A	Comuna A	Coordenadas Geográficas Datum WGS 84						Frec. A (MHz)	Gan. A (dBi)	Tipo Emisión	Pot (W)	Pol	Etapa
			Lat. A			Long. A								
			Est. B	Dirección B	Comuna B	Lat. B	Long. B							
			Gra	Min	Seg	Gra	Min	Seg						
Rep Telefónica	Los Álamos 19	Aysén	45	22	38,54	72	41	28,06	15.313,00	40,4				
Ruta Aysén Coyhaique 1 Pcs	Ruta Aysén Coihaique Km 20	Aysén	45	25	8,55	72	29	9,01	14.893,00	40,4	56M0G7WWW	0,200	H	674
Rep Telefónica	Los Álamos 19	Aysén	45	22	38,54	72	41	28,06	15.313,00	40,4				
Ruta Aysén Coyhaique 1 Pcs	Ruta Aysén Coihaique Km 20	Aysén	45	25	8,55	72	29	9,01	14.893,00	40,4	56M0G7WWW	0,200	V	675
Pumanque Pcs	Cerro Los Quirquiles	Pumanque	34	40	7,41	71	37	47,8	11.445,00	40,2				
Cerro Quilanilahue Pcs	Cerro Quilanilahue	Marchihue	34	31	35,41	71	44	15,8	10.915,00	40,2	40M0G7WWW	0,316	H	678
Pumanque Pcs	Cerro Los Quirquiles	Pumanque	34	40	7,41	71	37	47,8	11.525,00	40,2				
Cerro Quilanilahue Pcs	Cerro Quilanilahue	Marchihue	34	31	35,41	71	44	15,8	10.995,00	40,2	40M0G7WWW	0,316	H	679
Conunhueno	Cerro Conunhueno	Padre Las Casas	38	45	19,85	72	34	54,04	13.143,00	41,68				
Peaje Quepe Pcs	Ruta 5 Sur Km 695	Freire	38	55	6,84	72	37	32,07	12.877,00	35,67	28M0G7WWW	0,100	H	684
Conunhueno	Cerro Conunhueno	Padre Las Casas	38	45	19,85	72	34	54,04	13.143,00	41,68				
Peaje Quepe Pcs	Ruta 5 Sur Km 695	Freire	38	55	6,84	72	37	32,07	12.877,00	35,67	28M0G7WWW	0,100	V	685
Conunhueno	Cerro Conunhueno	Padre Las Casas	38	45	19,85	72	34	54,04	13.171,00	41,68				
Peaje Quepe Pcs	Ruta 5 Sur Km 695	Freire	38	55	6,84	72	37	32,07	12.905,00	35,67	28M0G7WWW	0,100	H	686
Conunhueno	Cerro Conunhueno	Padre Las Casas	38	45	19,85	72	34	54,04	13.171,00	41,68				
Peaje Quepe Pcs	Ruta 5 Sur Km 695	Freire	38	55	6,84	72	37	32,07	12.905,00	35,67	28M0G7WWW	0,100	V	687
Camino El Alba Alto Pcs	Camino El Alba Alto	Las Condes	33	23	57,54	70	30	29,49	73.500,00	50,5	250MG7WWW	0,032	V	688
Cerro Calan Pcs	Cerro Calan	Las Condes	33	23	55,54	70	32	12,49	83.500,00	46,5				
Campos De Ahumada Alto Pcs	Camino Campos De Ahumada S/N	San Esteban	32	40	1,76	70	33	10,9	12.877,00	39,2	28M0G7WWW	0,100	H	689
Los Andes	Independencia 351	Los Andes	32	50	5,56	70	35	37,45	13.143,00	41,68				
Campos De Ahumada Alto Pcs	Camino Campos De Ahumada S/N	San Esteban	32	40	1,76	70	33	10,9	12.877,00	39,2	28M0G7WWW	0,100	V	690
Los Andes	Independencia 351	Los Andes	32	50	5,56	70	35	37,45	13.143,00	41,68				
Centinela	Cerro Centinela	Placilla	34	37	52,46	71	0	36,68	23.257,00	40,5				
Chimbarongo Norte Pcs	Pedro Yáñez 26	Chimbarongo	34	41	42,45	71	2	6,69	22.057,00	40,5	56M0G7WWW	0,089	H	691
Centinela	Cerro Centinela	Placilla	34	37	52,46	71	0	36,68	23.257,00	40,5				
Chimbarongo Norte Pcs	Pedro Yáñez 26	Chimbarongo	34	41	42,45	71	2	6,69	22.057,00	40,5	56M0G7WWW	0,089	V	692
Longitudinal Norte Pcs	Calle 4 7336	La Florida	33	31	36,53	70	31	42,5	23.145,00	40,5				
Macul Pcs	Gral. Humberto Meneses 4339	Peñalolén	33	29	56,53	70	34	9,5	21.945,00	34	56M0G7WWW	0,063	H	693
Longitudinal Norte Pcs	Calle 4 7336	La Florida	33	31	36,53	70	31	42,5	23.145,00	40,5				
Macul Pcs	Gral. Humberto Meneses 4339	Peñalolén	33	29	56,53	70	34	9,5	21.945,00	34	56M0G7WWW	0,063	V	694
Tabancura Las Hualtatas Vitacura Pcs	Tabancura 1497	Vitacura	33	23	2,54	70	32	19,49	39.242,00	44,98	56M0G7WWW	0,013	V	695
El Romeral Pcs	Circunvalación Las Flores 13000	Las Condes	33	23	41,54	70	29	17,48	37.982,00	44,98				
Tabancura Las Hualtatas Vitacura Pcs	Tabancura 1497	Vitacura	33	23	2,54	70	32	19,49	39.298,00	44,98	56M0G7WWW	0,013	V	696
El Romeral Pcs	Circunvalación Las Flores 13000	Las Condes	33	23	41,54	70	29	17,48	38.038,00	44,98				
Las Cenizas Pcs	Fundo El Llano 3	Valparaíso	33	6	10,49	71	33	17,64	73.500,00	46,5	250MG7WWW	0,040	V	697
La Pólvoa Pcs	Camino La Pólvoa S/N	Valparaíso	33	6	8,57	71	34	26,52	83.500,00	46,5				
Requínoa Pcs	Ruta 5 Sur Km 98	Requínoa	34	16	41,48	70	49	3,62	23.089,00	40,5	56M0G7WWW	0,032	H	698
El Abra Pcs	El Abra S/N	Requínoa	34	16	23,78	70	51	5,22	21.889,00	34				
Chillán	Dieciocho De Septiembre 745	Chillán	36	36	30,79	72	6	22,08	23.089,00	34	56M0G7WWW	0,089	H	699
San Martin 2 Pcs	Sector Nuble Alto P 4	Chillán	36	34	31,29	72	8	26,08	21.889,00	40,5				
Conunhueno	Cerro Conunhueno	Padre Las Casas	38	45	19,85	72	34	54,04	21.833,00	34				
Bombero Escobar Pcs	Camino Misión Borra S/N	Padre Las Casas	38	46	8,14	72	36	42,45	23.033,00	34	56M0G7WWW	0,089	H	700




Est. A	Dirección A	Comuna A	Coordenadas Geográficas Datum WGS 84						Frec. A (MHz)	Gan. A (dBi)	Tipo Emisión	Pot (W)	Pol	Etapa
			Lat. A			Long. A								
			Est. B	Dirección B	Comuna B	Lat. B								
			Gra	Min	Seg	Gra	Min	Seg						
Conunhueno	Cerro Conunhueno	Padre Las Casas	38	45	19,85	72	34	54,04	21.833,00	34	56M0G7WWW	0,089	V	701
Bombero Escobar Pcs	Camino Misión Borra S/N	Padre Las Casas	38	46	8,14	72	36	42,45	23.033,00	34				
Higueras	Cerro La Higuera	Papudo	32	32	25,52	71	26	20,58	15.201,00	42,5	56M0G7WWW	0,100	H	702
Longotoma 1 Pcs	Camino Interior Sitio 35	La Ligua	32	19	23,93	71	17	48,63	14.781,00	40,4				
Higueras	Cerro La Higuera	Papudo	32	32	25,52	71	26	20,58	15.201,00	42,5	56M0G7WWW	0,100	V	703
Longotoma 1 Pcs	Camino Interior Sitio 35	La Ligua	32	19	23,93	71	17	48,63	14.781,00	40,4				
San Carlitos Pcs	Ruta 126	Tome	36	38	5,34	72	51	5,81	18.415,00	38,5	28M0G7WWW	0,079	V	704
Tome Pcs	Cerro Neuque	Tome	36	34	49,24	72	54	22,22	19.425,00	42				
San Carlitos Pcs	Ruta 126	Tome	36	38	5,34	72	51	5,81	18.442,50	38,5	28M0G7WWW	0,079	H	705
Tome Pcs	Cerro Neuque	Tome	36	34	49,24	72	54	22,22	19.452,50	38,5				
Requingua	Cerro Requingua	Talagante	33	39	26,32	70	56	23,35	73.500,00	50,5	500MG7WWW	0,032	H	706
Zozimo Errazuriz Pcs	Errazuriz 251	El Monte	33	40	55,5	71	0	2,6	83.500,00	50,5				
Hermanos Carrera Pcs	Hermanos Carrera 166	Buín	33	45	47,51	70	44	21,56	21.945,00	34	56M0G7WWW	0,100	H	707
Buín	Errazuriz 179	Buín	33	43	52	70	44	23	23.145,00	34				
Hermanos Carrera Pcs	Hermanos Carrera 166	Buín	33	45	47,51	70	44	21,56	21.945,00	34	56M0G7WWW	0,100	V	708
Buín	Errazuriz 179	Buín	33	43	52	70	44	23	23.145,00	34				
Hermanos Carrera Pcs	Hermanos Carrera 166	Buín	33	45	47,51	70	44	21,56	21.889,00	40,5	56M0G7WWW	0,028	H	709
Buín	Errazuriz 179	Buín	33	43	52	70	44	23	23.089,00	40,5				
Hermanos Carrera Pcs	Hermanos Carrera 166	Buín	33	45	47,51	70	44	21,56	21.889,00	40,5	56M0G7WWW	0,028	V	710
Buín	Errazuriz 179	Buín	33	43	52	70	44	23	23.089,00	40,5				
Mariposas	Cerro Mariposas	Temuco	38	41	38,85	72	33	42,03	15.257,00	36,9	56M0G7WWW	0,063	H	711
Bremen Pcs	Valle De Robles 1109	Temuco	38	44	6,84	72	38	33,05	14.837,00	40,4				
Mariposas	Cerro Mariposas	Temuco	38	41	38,85	72	33	42,03	15.257,00	36,9	56M0G7WWW	0,063	V	712
Bremen Pcs	Valle De Robles 1109	Temuco	38	44	6,84	72	38	33,05	14.837,00	40,4				
Puerto Terrestre Pcs	Ruta 57 Km 79	Los Andes	32	50	15,56	70	32	43,44	19.370,00	42	28M0G7WWW	0,050	H	713
Santa María Pcs	Cerro Las Heras	Santa María	32	45	35,56	70	38	53,46	18.360,00	42				
Puerto Terrestre Pcs	Ruta 57 Km 79	Los Andes	32	50	15,56	70	32	43,44	19.370,00	42	28M0G7WWW	0,050	V	714
Santa María Pcs	Cerro Las Heras	Santa María	32	45	35,56	70	38	53,46	18.360,00	42				
Puerto Terrestre Pcs	Ruta 57 Km 79	Los Andes	32	50	15,56	70	32	43,44	19.397,50	42	28M0G7WWW	0,050	H	715
Santa María Pcs	Cerro Las Heras	Santa María	32	45	35,56	70	38	53,46	18.387,50	42				
Puerto Terrestre Pcs	Ruta 57 Km 79	Los Andes	32	50	15,56	70	32	43,44	19.397,50	42	28M0G7WWW	0,050	V	716
Santa María Pcs	Cerro Las Heras	Santa María	32	45	35,56	70	38	53,46	18.387,50	42				
La Serena Pcs	Colo Colo 2849	La Serena	29	54	39,63	71	13	17,33	15.201,00	36,9	56M0G7WWW	0,200	H	719
Juan Soldado Pcs	Ruta 5 Norte Km 482	La Serena	29	49	14,63	71	16	19,33	14.781,00	36,9				
La Serena Pcs	Colo Colo 2849	La Serena	29	54	39,63	71	13	17,33	15.201,00	36,9	56M0G7WWW	0,200	V	720
Juan Soldado Pcs	Ruta 5 Norte Km 482	La Serena	29	49	14,63	71	16	19,33	14.781,00	36,9				

Las frecuencias 73.500 y 83.500 MHz, corresponden a las frecuencias centrales de la banda 71-76 y 81-86 GHz, respectivamente. Resolución Exenta N°3 de 2010, que fija norma técnica para el uso de dichas bandas.

2. Los plazos, son los que se indican a continuación:

Etapas	Inicio Obras	Término Obras	Inicio Servicio	Observación
1-56, 58-64, 66-89, 95-384, 389-402, 404-408, 410-429, 434-475, 477-478, 480-496, 498-640, 645-656, 658-667, 670-675, 678-679, 684-716 y 719-720	1 [mes]	3 [meses]	4 [meses]	Todos estos plazos están referidos a la fecha de publicación en el Diario Oficial del Decreto que autorice la modificación de concesión solicitada.



La presente publicación se hace de acuerdo a lo dispuesto en el artículo 15° de la Ley N° 18,168 de 1982, Ley General de Telecomunicaciones, a objeto de que el que tenga interés en ello pueda oponerse a la solicitud de concesión, dentro del plazo de 30 días hábiles contados desde la presente publicación. De existir oposición, ésta deberá presentarse por escrito ante El Ministro de Transportes y Telecomunicaciones, ser fundada, adjuntar todos los medios de prueba que acrediten los hechos que la fundamentan, y fijar domicilio dentro del radio urbano de la comuna de Santiago.

Por orden del Subsecretario de Telecomunicaciones

MARCO

LABRA

FUENZALIDA

JEFE DIVISIÓN CONCESIONES (S)

Firmado digitalmente por MARCO LABRA
FUENZALIDA
Nombre de reconocimiento (DN): c=CL,
st=METROPOLITANA DE SANTIAGO,
l=SANTIAGO, o=SUBSECRETARIA DE
TELECOMUNICACIONES, ou=*, cn=MARCO
LABRA FUENZALIDA,
email=MLABRA@SUBTEL.GOB.CL
Fecha: 2023.05.11 18:25:28 -04'00'



2 3 0 4 - 0 6 1 4 - 2 5 5 6

