

REPÚBLICA DE CHILE
MINISTERIO DE TRANSPORTES Y TELECOMUNICACIONES
SUBSECRETARÍA DE TELECOMUNICACIONES


EXTRACTO 22-SP87726

Se ha recibido en la Subsecretaría de Telecomunicaciones una solicitud, presentada por la **EMPRESA NACIONAL DE TELECOMUNICACIONES S.A.**, R.U.T. N° 92.580.000-7, con domicilio en Av. Costanera Sur Rio Mapocho N°2760, Piso 23, comuna de Las Condes, Región Metropolitana de Santiago, en el sentido de modificar concesión de Servicio Intermedio de Telecomunicaciones, otorgada mediante Decreto Supremo N° 81 de 1969, del Ministerio del Interior, a objeto de:

1. Instalar, operar y explotar seiscientos ochenta y tres (683) radioenlaces punto a punto, a lo largo del Territorio Nacional, según se indica a continuación:

Est. A	Dirección A	Comuna A	Coordenadas Geográficas Datum WGS 84						Frec. A (MHz)	Gan. A (dBi)	Tipo Emisión	Pot (W)	Pol	Etapa			
Est. B	Dirección B	Comuna B	Lat. A			Long. A			Frec. B (MHz)	Gan. B (dBi)							
			Lat. B												Long. B		
			Gra	Min	Seg	Gra	Min	Seg									
Buenaventura	Cerro Buenaventura 1	Valdivia	39	48	58,76	73	9	12,31	6.810,00	35,9	56M0G7WWW	0,794	V	1			
Corral Pcs	Cerro Cordillera 1	Corral	39	53	40,73	73	25	47,39	6.470,00	35,9							
Buenaventura	Cerro Buenaventura 1	Valdivia	39	48	58,76	73	9	12,31	6.810,00	35,9	56M0G7WWW	0,794	H	2			
Corral Pcs	Cerro Cordillera 1	Corral	39	53	40,73	73	25	47,39	6.470,00	35,9							
Buenaventura	Cerro Buenaventura 1	Valdivia	39	48	58,76	73	9	12,31	6.870,00	35,9	56M0G7WWW	0,794	H	3			
Corral Pcs	Cerro Cordillera 1	Corral	39	53	40,73	73	25	47,39	6.530,00	35,9							
Buenaventura	Cerro Buenaventura 1	Valdivia	39	48	58,76	73	9	12,31	6.870,00	35,9	56M0G7WWW	0,794	V	4			
Corral Pcs	Cerro Cordillera 1	Corral	39	53	40,73	73	25	47,39	6.530,00	35,9							
Buenaventura	Cerro Buenaventura	Valdivia	39	48	58,76	73	9	12,31	11.445,00	46,5	40M0G7WWW	0,794	H	6			
Corral Pcs	Cerro Cordillera	Corral	39	53	40,73	73	25	47,39	10.915,00	34,2							
Buenaventura	Cerro Buenaventura	Valdivia	39	48	58,76	73	9	12,31	11.485,00	46,5	40M0G7WWW	0,794	V	7			
Corral Pcs	Cerro Cordillera	Corral	39	53	40,73	73	25	47,39	10.955,00	34,2							
Paine Pcs	Presidente Prieto 380	Paine	33	48	56,51	70	44	44,56	21.889,00	34	56M0G7WWW	0,079	V	9			
Hospital Pcs	Unión Norte Parcela 133 Lote E	Paine	33	51	40,62	70	44	30,89	23.089,00	40,5							
Paine Pcs	Presidente Prieto 380	Paine	33	48	56,51	70	44	44,56	21.889,00	34	56M0G7WWW	0,079	H	10			
Hospital Pcs	Unión Norte Parcela 133 Lote E	Paine	33	51	40,62	70	44	30,89	23.089,00	40,5							
Paine Pcs	Presidente Prieto 380	Paine	33	48	56,51	70	44	44,56	21.945,00	34	56M0G7WWW	0,079	H	11			
Hospital Pcs	Unión Norte Parcela 133 Lote E	Paine	33	51	40,62	70	44	30,89	23.145,00	40,5							
Paine Pcs	Presidente Prieto 380	Paine	33	48	56,51	70	44	44,56	21.945,00	34	56M0G7WWW	0,079	V	12			
Hospital Pcs	Unión Norte Parcela 133 Lote E	Paine	33	51	40,62	70	44	30,89	23.145,00	40,5							
Hermanos Carrera Pcs	Hermanos Carrera 166	Buin	33	45	47,51	70	44	21,56	21.833,00	40,5	56M0G7WWW	0,126	V	13			
Buin	Errazuriz 179	Buin	33	43	52	70	44	23	23.033,00	34							
Hermanos Carrera Pcs	Hermanos Carrera 166	Buin	33	45	47,51	70	44	21,56	21.833,00	40,5	56M0G7WWW	0,126	H	14			
Buin	Errazuriz 179	Buin	33	43	52	70	44	23	23.033,00	34							
Requingua	Cerro Requingua 1	Talagante	33	39	26,32	70	56	23,35	19.425,00	42	28M0G7WWW	0,079	H	15			
Santa Sofía Pcs	Santa Sofía P 5	Calera De Tango	33	35	53,51	70	46	15,55	18.415,00	38,5							
Requingua	Cerro Requingua 1	Talagante	33	39	26,32	70	56	23,35	19.425,00	42	28M0G7WWW	0,079	V	16			
Santa Sofía Pcs	Santa Sofía P 5	Calera De Tango	33	35	53,51	70	46	15,55	18.415,00	38,5							
Requingua	Cerro Requingua 1	Talagante	33	39	26,32	70	56	23,35	19.480,00	42	28M0G7WWW	0,079	H	17			
Santa Sofía Pcs	Santa Sofía P 5	Calera De Tango	33	35	53,51	70	46	15,55	18.470,00	38,5							
Requingua	Cerro Requingua 1	Talagante	33	39	26,32	70	56	23,35	19.480,00	42	28M0G7WWW	0,079	V	18			
Santa Sofía Pcs	Santa Sofía P 5	Calera De Tango	33	35	53,51	70	46	15,55	18.470,00	38,5							
Requingua	Cerro Requingua 1	Talagante	33	39	26,32	70	56	23,35	15.201,00	40,4	56M0G7WWW	0,079	H	19			
Santa Sofía Pcs	Santa Sofía P 5	Calera De Tango	33	35	53,51	70	46	15,55	14.781,00	35,5							
Requingua	Cerro Requingua 1	Talagante	33	39	26,32	70	56	23,35	15.201,00	40,4	56M0G7WWW	0,079	V	20			
Santa Sofía Pcs	Santa Sofía P 5	Calera De Tango	33	35	53,51	70	46	15,55	14.781,00	35,5							

Est. A	Dirección A	Comuna A	Coordenadas Geográficas Datum WGS 84						Frec. A (MHz)	Gan. A (dBi)	Tipo Emisión	Pot (W)	Pol	Etapa
Est. B	Dirección B	Comuna B	Lat. A			Long. A			Frec. B (MHz)	Gan. B (dBi)				
			Lat. B	Long. B		Lat. B	Long. B							
			Gra	Min	Seg	Gra	Min	Seg						
Requingua	Cerro Requingua 1	Talagante	33	39	26,32	70	56	23,35	15.257,00	40,4	56M0G7WWW	0,079	V	21
Santa Sofía Pcs	Santa Sofía P 5	Calera De Tango	33	35	53,51	70	46	15,55	14.837,00	35,5				
Requingua	Cerro Requingua 1	Talagante	33	39	26,32	70	56	23,35	15.257,00	40,4	56M0G7WWW	0,079	H	22
Santa Sofía Pcs	Santa Sofía P 5	Calera De Tango	33	35	53,51	70	46	15,55	14.837,00	35,5				
Las Mercedes Pcs	Puquillay Bajo	Nancagua	34	41	30,94	71	13	27,63	14.837,00	42,5	56M0G7WWW	0,100	V	23
Santa Cruz Pcs	Cerro Patagua 1	Santa Cruz	34	41	3,43	71	21	22,75	15.257,00	40,4				
Las Mercedes Pcs	Puquillay Bajo	Nancagua	34	41	30,94	71	13	27,63	14.837,00	42,5	56M0G7WWW	0,100	H	24
Santa Cruz Pcs	Cerro Patagua 1	Santa Cruz	34	41	3,43	71	21	22,75	15.257,00	40,4				
Las Mercedes Pcs	Puquillay Bajo	Nancagua	34	41	30,94	71	13	27,63	14.893,00	42,5	56M0G7WWW	0,100	H	25
Santa Cruz Pcs	Cerro Patagua 1	Santa Cruz	34	41	3,43	71	21	22,75	15.313,00	40,4				
Las Mercedes Pcs	Puquillay Bajo	Nancagua	34	41	30,94	71	13	27,63	14.893,00	42,5	56M0G7WWW	0,100	V	26
Santa Cruz Pcs	Cerro Patagua 1	Santa Cruz	34	41	3,43	71	21	22,75	15.313,00	40,4				
Bari	Cerro Bari Pichidegua 1	Pichidegua	34	23	4,45	71	17	42,71	6.470,00	35,9	56M0G7WWW	0,631	V	27
Cerro Mogote Pcs	Cerro Mogote 1	Las Cabras	34	7	48,45	71	28	5,72	6.810,00	35,9				
Bari	Cerro Bari Pichidegua 1	Pichidegua	34	23	4,45	71	17	42,71	6.470,00	35,9	56M0G7WWW	0,631	H	28
Cerro Mogote Pcs	Cerro Mogote 1	Las Cabras	34	7	48,45	71	28	5,72	6.810,00	35,9				
Bari	Cerro Bari Pichidegua 1	Pichidegua	34	23	4,45	71	17	42,71	6.530,00	35,9	56M0G7WWW	0,631	H	29
Cerro Mogote Pcs	Cerro Mogote 1	Las Cabras	34	7	48,45	71	28	5,72	6.870,00	35,9				
Bari	Cerro Bari Pichidegua 1	Pichidegua	34	23	4,45	71	17	42,71	6.530,00	35,9	56M0G7WWW	0,631	V	30
Cerro Mogote Pcs	Cerro Mogote 1	Las Cabras	34	7	48,45	71	28	5,72	6.870,00	35,9				
Bari	Cerro Bari Pichidegua 1	Pichidegua	34	23	4,45	71	17	42,71	10.730,00	34,2	40M0G7WWW	0,631	H	31
Cerro Mogote Pcs	Cerro Mogote 1	Las Cabras	34	7	48,45	71	28	5,72	11.260,00	40,2				
Bari	Cerro Bari Pichidegua 1	Pichidegua	34	23	4,45	71	17	42,71	10.730,00	34,2	40M0G7WWW	0,631	V	32
Cerro Mogote Pcs	Cerro Mogote 1	Las Cabras	34	7	48,45	71	28	5,72	11.260,00	40,2				
Bari	Cerro Bari Pichidegua 1	Pichidegua	34	23	4,45	71	17	42,71	10.790,00	34,2	40M0G7WWW	0,631	V	33
Cerro Mogote Pcs	Cerro Mogote 1	Las Cabras	34	7	48,45	71	28	5,72	11.320,00	40,2				
Bari	Cerro Bari Pichidegua 1	Pichidegua	34	23	4,45	71	17	42,71	10.790,00	34,2	40M0G7WWW	0,631	H	34
Cerro Mogote Pcs	Cerro Mogote 1	Las Cabras	34	7	48,45	71	28	5,72	11.320,00	40,2				
Cabimbao Pcs	Cerro Palqui 1	San Pedro	33	49	54,46	71	30	37,7	6.470,00	33,4	56M0G7WWW	0,708	V	35
Galpón Pcs	Camino A Cartagena 42	Cartagena	33	32	57,43	71	34	32,05	6.810,00	35,9				
Cabimbao Pcs	Cerro Palqui 1	San Pedro	33	49	54,46	71	30	37,7	6.470,00	33,4	56M0G7WWW	0,708	H	36
Galpón Pcs	Camino A Cartagena 42	Cartagena	33	32	57,43	71	34	32,05	6.810,00	35,9				
Cabimbao Pcs	Cerro Palqui 1	San Pedro	33	49	54,46	71	30	37,7	6.530,00	33,4	56M0G7WWW	0,708	H	37
Galpón Pcs	Camino A Cartagena 42	Cartagena	33	32	57,43	71	34	32,05	6.870,00	35,9				
Cabimbao Pcs	Cerro Palqui 1	San Pedro	33	49	54,46	71	30	37,7	6.530,00	33,4	56M0G7WWW	0,708	V	38
Galpón Pcs	Camino A Cartagena 42	Cartagena	33	32	57,43	71	34	32,05	6.870,00	35,9				
Cabimbao Pcs	Cerro Palqui 1	San Pedro	33	49	54,46	71	30	37,7	6.620,00	33,4	40M0G7WWW	0,708	H	39
Galpón Pcs	Camino A Cartagena 42	Cartagena	33	32	57,43	71	34	32,05	6.960,00	35,9				
Cabimbao Pcs	Cerro Palqui 1	San Pedro	33	49	54,46	71	30	37,7	6.620,00	33,4	40M0G7WWW	0,708	V	40
Galpón Pcs	Camino A Cartagena 42	Cartagena	33	32	57,43	71	34	32,05	6.960,00	35,9				
Alto Colorado	Carretera I 50 S/N	Pichilemu	34	20	2,41	71	52	29,81	18.332,50	42	28M0G7WWW	0,079	V	41
Ruta Del Vino Pcs	Cerros De La Patagua 1	Marchihue	34	24	19,43	71	37	32,59	19.342,50	42				
Alto Colorado	Carretera I 50 S/N	Pichilemu	34	20	2,41	71	52	29,81	18.332,50	42	28M0G7WWW	0,079	H	42
Ruta Del Vino Pcs	Cerros De La Patagua 1	Marchihue	34	24	19,43	71	37	32,59	19.342,50	42				
Alto Colorado	Carretera I 50 S/N	Pichilemu	34	20	2,41	71	52	29,81	18.580,00	42	28M0G7WWW	0,079	H	43
Ruta Del Vino Pcs	Cerros De La Patagua 1	Marchihue	34	24	19,43	71	37	32,59	19.590,00	42				
Alto Colorado	Carretera I 50 S/N	Pichilemu	34	20	2,41	71	52	29,81	18.580,00	42	28M0G7WWW	0,079	V	44
Ruta Del Vino Pcs	Cerros De La Patagua 1	Marchihue	34	24	19,43	71	37	32,59	19.590,00	42				




Est. A	Dirección A	Comuna A	Coordenadas Geográficas Datum WGS 84						Frec. A (MHz)	Gan. A (dBi)	Tipo Emisión	Pot (W)	Pol	Etapa
Est. B	Dirección B	Comuna B	Lat. A			Long. A			Frec. B (MHz)	Gan. B (dBi)				
			Gr	Min	Seg	Gr	Min	Seg						
Alto Colorado	Carretera I 50 S/N	Pichilemu	34	20	2,41	71	52	29,81	14.837,00	40,4	56M0G7WWW	0,100	V	45
Ruta Del Vino Pcs	Cerros De La Patagua 1	Marchihue	34	24	19,43	71	37	32,59	15.257,00	40,4				
Alto Colorado	Carretera I 50 S/N	Pichilemu	34	20	2,41	71	52	29,81	14.837,00	40,4	56M0G7WWW	0,100	H	46
Ruta Del Vino Pcs	Cerros De La Patagua 1	Marchihue	34	24	19,43	71	37	32,59	15.257,00	40,4				
Alto Colorado	Carretera I 50 S/N	Pichilemu	34	20	2,41	71	52	29,81	14.781,00	40,4	56M0G7WWW	0,100	H	47
Ruta Del Vino Pcs	Cerros De La Patagua 1	Marchihue	34	24	19,43	71	37	32,59	15.201,00	40,4				
Alto Colorado	Carretera I 50 S/N	Pichilemu	34	20	2,41	71	52	29,81	14.781,00	40,4	56M0G7WWW	0,100	V	48
Ruta Del Vino Pcs	Cerros De La Patagua 1	Marchihue	34	24	19,43	71	37	32,59	15.201,00	40,4				
Nancagua Pcs	Armando Jaramillo 337	Nancagua	34	39	6,44	71	12	6,72	14.893,00	40,4	56M0G7WWW	0,079	H	49
Chépica Pcs	Cerro Zapal 1	Chépica	34	44	29,53	71	16	52,82	15.313,00	40,4				
Nancagua Pcs	Armando Jaramillo 337	Nancagua	34	39	6,44	71	12	6,72	14.893,00	40,4	56M0G7WWW	0,079	V	50
Chépica Pcs	Cerro Zapal 1	Chépica	34	44	29,53	71	16	52,82	15.313,00	40,4				
Nancagua Pcs	Armando Jaramillo 337	Nancagua	34	39	6,44	71	12	6,72	18.415,00	42	28M0G7WWW	0,079	H	51
Chépica Pcs	Cerro Zapal 1	Chépica	34	44	29,53	71	16	52,82	19.425,00	42				
Nancagua Pcs	Armando Jaramillo 337	Nancagua	34	39	6,44	71	12	6,72	18.415,00	42	28M0G7WWW	0,079	V	52
Chépica Pcs	Cerro Zapal 1	Chépica	34	44	29,53	71	16	52,82	19.425,00	42				
Quinta De Tilcoco Pcs	Cerro La Virgen Con Av. Argomedo S/N	Quinta De Tilcoco	34	21	7,47	70	57	33,65	14.893,00	35,5	28M0G7WWW	0,100	H	53
Rengo	Municipal 87	Rengo	34	24	28,38	70	51	39,04	15.313,00	35,5				
Quinta De Tilcoco Pcs	Cerro La Virgen Con Av. Argomedo S/N	Quinta De Tilcoco	34	21	7,47	70	57	33,65	14.893,00	35,5	28M0G7WWW	0,100	V	54
Rengo	Municipal 87	Rengo	34	24	28,38	70	51	39,04	15.313,00	35,5				
Quinta De Tilcoco Pcs	Cerro La Virgen Con Av. Argomedo S/N	Quinta De Tilcoco	34	21	7,47	70	57	33,65	14.781,00	35,5	28M0G7WWW	0,100	H	55
Rengo	Municipal 87	Rengo	34	24	28,38	70	51	39,04	15.201,00	35,5				
Quinta De Tilcoco Pcs	Cerro La Virgen Con Av. Argomedo S/N	Quinta De Tilcoco	34	21	7,47	70	57	33,65	14.781,00	35,5	28M0G7WWW	0,100	V	56
Rengo	Municipal 87	Rengo	34	24	28,38	70	51	39,04	15.201,00	35,5				
Quinta De Tilcoco Pcs	Cerro La Virgen Con Av. Argomedo S/N	Quinta De Tilcoco	34	21	7,47	70	57	33,65	19.590,00	38,5	28M0G7WWW	0,079	H	57
Rengo	Municipal 87	Rengo	34	24	28,38	70	51	39,04	18.580,00	38,5				
Quinta De Tilcoco Pcs	Cerro La Virgen Con Av. Argomedo S/N	Quinta De Tilcoco	34	21	7,47	70	57	33,65	19.590,00	38,5	28M0G7WWW	0,079	V	58
Rengo	Municipal 87	Rengo	34	24	28,38	70	51	39,04	18.580,00	38,5				
Quinta De Tilcoco Pcs	Cerro La Virgen Con Av. Argomedo S/N	Quinta De Tilcoco	34	21	7,47	70	57	33,65	19.617,50	38,5	28M0G7WWW	0,079	V	59
Rengo	Municipal 87	Rengo	34	24	28,38	70	51	39,04	18.607,50	38,5				
Quinta De Tilcoco Pcs	Cerro La Virgen Con Av. Argomedo S/N	Quinta De Tilcoco	34	21	7,47	70	57	33,65	19.617,50	38,5	28M0G7WWW	0,079	H	60
Rengo	Municipal 87	Rengo	34	24	28,38	70	51	39,04	18.607,50	38,5				
San Francisco De Mostazal Pcs	Ruta 5 Sur Km 64	Mostazal	33	58	46,5	70	42	21,57	21.483,00	40,5	56M0G7WWW	0,079	H	61
Graneros Pcs	Cerro Pan De Azúcar 1	Graneros	34	3	14,5	70	43	25,58	22.683,00	40,5				
San Francisco De Mostazal Pcs	Ruta 5 Sur Km 64	Mostazal	33	58	46,5	70	42	21,57	21.483,00	40,5	56M0G7WWW	0,079	V	62
Graneros Pcs	Cerro Pan De Azúcar 1	Graneros	34	3	14,5	70	43	25,58	22.683,00	40,5				
San Francisco De Mostazal Pcs	Ruta 5 Sur Km 64	Mostazal	33	58	46,5	70	42	21,57	21.539,00	40,5	56M0G7WWW	0,079	V	63
Graneros Pcs	Cerro Pan De Azúcar 1	Graneros	34	3	14,5	70	43	25,58	22.739,00	40,5				
San Francisco De Mostazal Pcs	Ruta 5 Sur Km 64	Mostazal	33	58	46,5	70	42	21,57	21.539,00	40,5	56M0G7WWW	0,079	H	64
Graneros Pcs	Cerro Pan De Azúcar 1	Graneros	34	3	14,5	70	43	25,58	22.739,00	40,5				
Rancagua Poniente 2 Pcs	Camino San Ramón 3748	Rancagua	34	9	51,49	70	46	45,6	21.483,00	40,5	56M0G7WWW	0,071	H	65
Rancagua Poniente Pcs	Cerro La Bandera 1	Rancagua	34	9	9,49	70	51	27,61	22.683,00	40,5				
Rancagua Poniente 2 Pcs	Camino San Ramón 3748	Rancagua	34	9	51,49	70	46	45,6	21.483,00	40,5	56M0G7WWW	0,071	V	66
Rancagua Poniente Pcs	Cerro La Bandera 1	Rancagua	34	9	9,49	70	51	27,61	22.683,00	40,5				

Est. A	Dirección A	Comuna A	Coordenadas Geográficas Datum WGS 84						Frec. A (MHz)	Gan. A (dBi)	Tipo Emisión	Pot (W)	Pol	Etapa
Est. B	Dirección B	Comuna B	Lat. A			Long. A			Frec. B (MHz)	Gan. B (dBi)				
			Lat. B	Long. B										
			Gra	Min	Seg	Gra	Min	Seg						
Rancagua Poniente 2 Pcs	Camino San Ramón 3748	Rancagua	34	9	51,49	70	46	45,6	21.539,00	40,5	56M0G7WWW	0,071	V	67
Rancagua Poniente Pcs	Cerro La Bandera 1	Rancagua	34	9	9,49	70	51	27,61	22.739,00	40,5				
Rancagua Poniente 2 Pcs	Camino San Ramón 3748	Rancagua	34	9	51,49	70	46	45,6	21.539,00	40,5	56M0G7WWW	0,071	H	68
Rancagua Poniente Pcs	Cerro La Bandera 1	Rancagua	34	9	9,49	70	51	27,61	22.739,00	40,5				
Nancagua Pcs	Armando Jaramillo 337	Nancagua	34	39	6,44	71	12	6,72	14.837,00	40,4	56M0G7WWW	0,100	V	69
Santa Cruz Pcs	Cerro Patagua 1	Santa Cruz	34	41	3,43	71	21	22,75	15.257,00	40,4				
Nancagua Pcs	Armando Jaramillo 337	Nancagua	34	39	6,44	71	12	6,72	14.837,00	40,4	56M0G7WWW	0,100	H	70
Santa Cruz Pcs	Cerro Patagua 1	Santa Cruz	34	41	3,43	71	21	22,75	15.257,00	40,4				
Nancagua Pcs	Armando Jaramillo 337	Nancagua	34	39	6,44	71	12	6,72	14.781,00	40,4	56M0G7WWW	0,100	H	71
Santa Cruz Pcs	Cerro Patagua 1	Santa Cruz	34	41	3,43	71	21	22,75	15.201,00	40,4				
Nancagua Pcs	Armando Jaramillo 337	Nancagua	34	39	6,44	71	12	6,72	14.781,00	40,4	56M0G7WWW	0,100	V	72
Santa Cruz Pcs	Cerro Patagua 1	Santa Cruz	34	41	3,43	71	21	22,75	15.201,00	40,4				
Mina El Teniente Pcs	Sector Colon Alto 1	Machalí	34	5	30,51	70	27	7,54	12.821,00	39,2	28M0G7WWW	0,316	H	75
Coya Pcs	Eduardo Frei Montalva Km 24	Machalí	34	12	17,5	70	32	35,56	13.087,00	41,68				
Mina El Teniente Pcs	Sector Colon Alto 1	Machalí	34	5	30,51	70	27	7,54	12.821,00	39,2	28M0G7WWW	0,316	V	76
Coya Pcs	Eduardo Frei Montalva Km 24	Machalí	34	12	17,5	70	32	35,56	13.087,00	41,68				
Ruta Pichidegua Marchigüe 2 Pcs	La Paz S/N	Pichidegua	34	21	8,45	71	17	3,71	21.833,00	40,5	56M0G7WWW	0,100	H	77
Las Cabras Pcs	Sta. Adela S/N	Las Cabras	34	17	12,45	71	17	45,7	23.033,00	40,5				
Ruta Pichidegua Marchigüe 2 Pcs	La Paz S/N	Pichidegua	34	21	8,45	71	17	3,71	21.833,00	40,5	56M0G7WWW	0,100	V	78
Las Cabras Pcs	Sta. Adela S/N	Las Cabras	34	17	12,45	71	17	45,7	23.033,00	40,5				
Ruta Pichidegua Marchigüe 2 Pcs	La Paz S/N	Pichidegua	34	21	8,45	71	17	3,71	21.889,00	40,5	56M0G7WWW	0,100	V	79
Las Cabras Pcs	Sta. Adela S/N	Las Cabras	34	17	12,45	71	17	45,7	23.089,00	40,5				
Ruta Pichidegua Marchigüe 2 Pcs	La Paz S/N	Pichidegua	34	21	8,45	71	17	3,71	21.889,00	40,5	56M0G7WWW	0,100	H	80
Las Cabras Pcs	Sta. Adela S/N	Las Cabras	34	17	12,45	71	17	45,7	23.089,00	40,5				
Ruta Del Vino Pcs	Cerros De La Patagua 1	Marchihue	34	24	19,43	71	37	32,59	19.645,00	38,5	28M0G7WWW	0,079	H	81
Cerro Quilanilahue Pcs	Cerro Quilanilahue 1	Marchihue	34	31	35,41	71	44	15,8	18.635,00	42				
Ruta Del Vino Pcs	Cerros De La Patagua 1	Marchihue	34	24	19,43	71	37	32,59	19.645,00	38,5	28M0G7WWW	0,079	V	82
Cerro Quilanilahue Pcs	Cerro Quilanilahue 1	Marchihue	34	31	35,41	71	44	15,8	18.635,00	42				
Ruta Del Vino Pcs	Cerros De La Patagua 1	Marchihue	34	24	19,43	71	37	32,59	15.201,00	35,5	56M0G7WWW	0,100	V	83
Cerro Quilanilahue Pcs	Cerro Quilanilahue 1	Marchihue	34	31	35,41	71	44	15,8	14.781,00	40,4				

Est. A	Dirección A	Comuna A	Coordenadas Geográficas Datum WGS 84						Frec. A (MHz)	Gan. A (dBi)	Tipo Emisión	Pot (W)	Pol	Etapa
Est. B	Dirección B	Comuna B	Lat. A			Long. A			Frec. B (MHz)	Gan. B (dBi)				
			Gra	Min	Seg	Gra	Min	Seg						
Ruta Del Vino Pcs	Cerros De La Patagua 1	Marchihue	34	24	19,43	71	37	32,59	15.201,00	35,5	56M0G7WWW	0,100	H	84
Cerro Quilanilahue Pcs	Cerro Quilanilahue 1	Marchihue	34	31	35,41	71	44	15,8	14.781,00	40,4				
Ruta Del Vino Pcs	Cerros De La Patagua 1	Marchihue	34	24	19,43	71	37	32,59	15.313,00	35,5	56M0G7WWW	0,100	H	85
Cerro Quilanilahue Pcs	Cerro Quilanilahue 1	Marchihue	34	31	35,41	71	44	15,8	14.893,00	40,4				
Ruta Del Vino Pcs	Cerros De La Patagua 1	Marchihue	34	24	19,43	71	37	32,59	15.313,00	35,5	56M0G7WWW	0,100	V	86
Cerro Quilanilahue Pcs	Cerro Quilanilahue 1	Marchihue	34	31	35,41	71	44	15,8	14.893,00	40,4				
La Punta 2 Pcs	Cerro La Punta 1	Mostazal	34	0	23,51	70	38	21,56	21.945,00	40,5	56M0G7WWW	0,079	H	87
Graneros Pcs	Cerro Pan De Azúcar 1	Graneros	34	3	14,5	70	43	25,58	23.145,00	40,5				
La Punta 2 Pcs	Cerro La Punta 1	Mostazal	34	0	23,51	70	38	21,56	21.945,00	40,5	56M0G7WWW	0,079	V	88
Graneros Pcs	Cerro Pan De Azúcar 1	Graneros	34	3	14,5	70	43	25,58	23.145,00	40,5				
La Punta 2 Pcs	Cerro La Punta 1	Mostazal	34	0	23,51	70	38	21,56	15.201,00	35,5	56M0G7WWW	0,100	H	89
Graneros Pcs	Cerro Pan De Azúcar 1	Graneros	34	3	14,5	70	43	25,58	14.781,00	35,5				
La Punta 2 Pcs	Cerro La Punta 1	Mostazal	34	0	23,51	70	38	21,56	15.201,00	35,5	56M0G7WWW	0,100	V	90
Graneros Pcs	Cerro Pan De Azúcar 1	Graneros	34	3	14,5	70	43	25,58	14.781,00	35,5				
La Punta 2 Pcs	Cerro La Punta 1	Mostazal	34	0	23,51	70	38	21,56	15.257,00	35,5	56M0G7WWW	0,100	V	91
Graneros Pcs	Cerro Pan De Azúcar 1	Graneros	34	3	14,5	70	43	25,58	14.837,00	35,5				
La Punta 2 Pcs	Cerro La Punta 1	Mostazal	34	0	23,51	70	38	21,56	15.257,00	35,5	56M0G7WWW	0,100	H	92
Graneros Pcs	Cerro Pan De Azúcar 1	Graneros	34	3	14,5	70	43	25,58	14.837,00	35,5				
Doñihue Centro Pcs	Estación S/N	Doñihue	34	13	42,48	70	57	50,64	73.500,00	50,5	500MG7WWW	0,020	H	93
California Pcs	Camino Interior 20	Doñihue	34	12	42,48	70	55	1,63	83.500,00	46,5				
Rancagua Poniente 2 Pcs	Camino San Ramón 3748	Rancagua	34	9	51,49	70	46	45,6	73.500,00	52	500MG7WWW	0,025	V	94
Tuniche Pcs	Cerro La Chica 1	Graneros	34	5	49,49	70	47	58,6	83.500,00	46,5				
Rancagua Poniente 2 Pcs	Camino San Ramón 3748	Rancagua	34	9	51,49	70	46	45,6	21.427,00	44	56M0G7WWW	0,079	V	95
Tuniche Pcs	Cerro La Chica 1	Graneros	34	5	49,49	70	47	58,6	22.627,00	34				
Rancagua Poniente 2 Pcs	Camino San Ramón 3748	Rancagua	34	9	51,49	70	46	45,6	21.427,00	44	56M0G7WWW	0,079	H	96
Tuniche Pcs	Cerro La Chica 1	Graneros	34	5	49,49	70	47	58,6	22.627,00	34				
Rancagua Poniente 2 Pcs	Camino San Ramón 3748	Rancagua	34	9	51,49	70	46	45,6	21.539,00	44	56M0G7WWW	0,079	V	97
Tuniche Pcs	Cerro La Chica 1	Graneros	34	5	49,49	70	47	58,6	22.739,00	34				
Rancagua Poniente 2 Pcs	Camino San Ramón 3748	Rancagua	34	9	51,49	70	46	45,6	21.539,00	44	56M0G7WWW	0,079	H	98
Tuniche Pcs	Cerro La Chica 1	Graneros	34	5	49,49	70	47	58,6	22.739,00	34				
Guiones Pcs	Sector Montegrande	Villa Alegre	35	41	27,61	71	40	0,33	15.201,00	40,4	56M0G7WWW	0,100	H	99
San Javier Pcs	Cerro Grande 1	San Javier	35	36	9,36	71	46	4,91	14.781,00	40,4				
Guiones Pcs	Sector Montegrande	Villa Alegre	35	41	27,61	71	40	0,33	15.201,00	40,4	56M0G7WWW	0,100	V	100
San Javier Pcs	Cerro Grande 1	San Javier	35	36	9,36	71	46	4,91	14.781,00	40,4				
Guiones Pcs	Sector Montegrande	Villa Alegre	35	41	27,61	71	40	0,33	15.257,00	40,4	56M0G7WWW	0,100	V	101
San Javier Pcs	Cerro Grande 1	San Javier	35	36	9,36	71	46	4,91	14.837,00	40,4				
Guiones Pcs	Sector Montegrande	Villa Alegre	35	41	27,61	71	40	0,33	15.257,00	40,4	56M0G7WWW	0,100	H	102
San Javier Pcs	Cerro Grande 1	San Javier	35	36	9,36	71	46	4,91	14.837,00	40,4				
Chanco Norte Pcs	Fundo Punchema Parcela 5	Chanco	35	41	30,45	72	31	3,68	21.833,00	40,5	56M0G7WWW	0,079	H	103
Chanco Pcs	Fundo Miramar 1	Chanco	35	43	32,31	72	31	40,06	23.033,00	34				
Chanco Norte Pcs	Fundo Punchema Parcela 5	Chanco	35	41	30,45	72	31	3,68	21.833,00	40,5	56M0G7WWW	0,079	V	104
Chanco Pcs	Fundo Miramar 1	Chanco	35	43	32,31	72	31	40,06	23.033,00	34				
Chanco Norte Pcs	Fundo Punchema Parcela 5	Chanco	35	41	30,45	72	31	3,68	21.889,00	40,5	56M0G7WWW	0,079	V	105
Chanco Pcs	Fundo Miramar 1	Chanco	35	43	32,31	72	31	40,06	23.089,00	34				
Chanco Norte Pcs	Fundo Punchema Parcela 5	Chanco	35	41	30,45	72	31	3,68	21.889,00	40,5	56M0G7WWW	0,079	H	106
Chanco Pcs	Fundo Miramar 1	Chanco	35	43	32,31	72	31	40,06	23.089,00	34				
Retiro Carretera Pcs	Presidente Jorge Alessandri 115	Retiro	36	3	11,34	71	45	56,96	15.201,00	40,4	56M0G7WWW	0,063	H	107
Parral 2 Pcs	Huenutil	Parral	36	8	19,34	71	50	1,98	14.781,00	35,5				

Est. A	Dirección A	Comuna A	Coordenadas Geográficas Datum WGS 84						Frec. A (MHz)	Gan. A (dBi)	Tipo Emisión	Pot (W)	Pol	Etapa
Est. B	Dirección B	Comuna B	Lat. A			Long. A			Frec. B (MHz)	Gan. B (dBi)				
			Lat. B	Long. B										
			Gra	Min	Seg	Gra	Min	Seg						
Retiro Carretera Pcs	Presidente Jorge Alessandri 115	Retiro	36	3	11,34	71	45	56,96	15.201,00	40,4	56M0G7WWW	0,063	V	108
Parral 2 Pcs	Huenutil	Parral	36	8	19,34	71	50	1,98	14.781,00	35,5				
Retiro Carretera Pcs	Presidente Jorge Alessandri 115	Retiro	36	3	11,34	71	45	56,96	15.257,00	40,4	56M0G7WWW	0,063	V	109
Parral 2 Pcs	Huenutil	Parral	36	8	19,34	71	50	1,98	14.837,00	35,5				
Retiro Carretera Pcs	Presidente Jorge Alessandri 115	Retiro	36	3	11,34	71	45	56,96	15.257,00	40,4	56M0G7WWW	0,063	H	110
Parral 2 Pcs	Huenutil	Parral	36	8	19,34	71	50	1,98	14.837,00	35,5				
Chanco Pcs	Fundo Miramar 1	Chanco	35	43	32,31	72	31	40,06	19.535,00	42	28M0G7WWW	0,079	H	111
Camino Curanipe Pcs	Cerro Pelado B2	Pelluhue	35	52	12,3	72	35	38,09	18.525,00	42				
Chanco Pcs	Fundo Miramar 1	Chanco	35	43	32,31	72	31	40,06	19.535,00	42	28M0G7WWW	0,079	V	112
Camino Curanipe Pcs	Cerro Pelado B2	Pelluhue	35	52	12,3	72	35	38,09	18.525,00	42				
Chanco Pcs	Fundo Miramar 1	Chanco	35	43	32,31	72	31	40,06	19.397,50	42	28M0G7WWW	0,079	H	113
Camino Curanipe Pcs	Cerro Pelado B2	Pelluhue	35	52	12,3	72	35	38,09	18.387,50	42				
Chanco Pcs	Fundo Miramar 1	Chanco	35	43	32,31	72	31	40,06	19.397,50	42	28M0G7WWW	0,079	V	114
Camino Curanipe Pcs	Cerro Pelado B2	Pelluhue	35	52	12,3	72	35	38,09	18.387,50	42				
Chanco Pcs	Fundo Miramar 1	Chanco	35	43	32,31	72	31	40,06	19.480,00	42	28M0G7WWW	0,079	H	115
Camino Curanipe Pcs	Cerro Pelado B2	Pelluhue	35	52	12,3	72	35	38,09	18.470,00	42				
Chanco Pcs	Fundo Miramar 1	Chanco	35	43	32,31	72	31	40,06	19.480,00	42	28M0G7WWW	0,079	V	116
Camino Curanipe Pcs	Cerro Pelado B2	Pelluhue	35	52	12,3	72	35	38,09	18.470,00	42				
Chanco Pcs	Fundo Miramar 1	Chanco	35	43	32,31	72	31	40,06	15.313,00	40,4	56M0G7WWW	0,100	H	117
Camino Curanipe Pcs	Cerro Pelado B2	Pelluhue	35	52	12,3	72	35	38,09	14.893,00	40,4				
Chanco Pcs	Fundo Miramar 1	Chanco	35	43	32,31	72	31	40,06	15.313,00	40,4	56M0G7WWW	0,100	V	118
Camino Curanipe Pcs	Cerro Pelado B2	Pelluhue	35	52	12,3	72	35	38,09	14.893,00	40,4				
Penón	Cerro Penón 1	Talca	35	24	44,38	71	41	44,88	22.683,00	40,5	56M0G7WWW	0,079	H	119
Pencahue Localidad Pcs	Sector Arrayanes 1	Pencahue	35	24	27,37	71	46	45,9	21.483,00	40,5				
Penón	Cerro Penón 1	Talca	35	24	44,38	71	41	44,88	22.683,00	40,5	56M0G7WWW	0,079	V	120
Pencahue Localidad Pcs	Sector Arrayanes 1	Pencahue	35	24	27,37	71	46	45,9	21.483,00	40,5				
Penón	Cerro Penón 1	Talca	35	24	44,38	71	41	44,88	22.739,00	40,5	56M0G7WWW	0,079	V	121
Pencahue Localidad Pcs	Sector Arrayanes 1	Pencahue	35	24	27,37	71	46	45,9	21.539,00	40,5				
Penón	Cerro Penón 1	Talca	35	24	44,38	71	41	44,88	22.739,00	40,5	56M0G7WWW	0,079	H	122
Pencahue Localidad Pcs	Sector Arrayanes 1	Pencahue	35	24	27,37	71	46	45,9	21.539,00	40,5				
Penón	Cerro Penón 1	Talca	35	24	44,38	71	41	44,88	22.627,00	40,5	56M0G7WWW	0,079	V	123
Pencahue Localidad Pcs	Sector Arrayanes 1	Pencahue	35	24	27,37	71	46	45,9	21.427,00	40,5				
Penón	Cerro Penón 1	Talca	35	24	44,38	71	41	44,88	22.627,00	40,5	56M0G7WWW	0,079	H	124
Pencahue Localidad Pcs	Sector Arrayanes 1	Pencahue	35	24	27,37	71	46	45,9	21.427,00	40,5				
Orilla De Maule Pcs	Costanera Orilla Del Maule Km 6,7	San Javier	35	35	0,37	71	37	39,89	21.945,00	40,5	56M0G7WWW	0,079	H	125
San Javier Centro Pcs	Balmaceda 2115	San Javier	35	35	44,37	71	43	33,9	23.145,00	40,5				
Orilla De Maule Pcs	Costanera Orilla Del Maule Km 6,7	San Javier	35	35	0,37	71	37	39,89	21.945,00	40,5	56M0G7WWW	0,079	V	126
San Javier Centro Pcs	Balmaceda 2115	San Javier	35	35	44,37	71	43	33,9	23.145,00	40,5				
Orilla De Maule Pcs	Costanera Orilla Del Maule Km 6,7	San Javier	35	35	0,37	71	37	39,89	15.201,00	35,5	56M0G7WWW	0,100	H	127
San Javier Centro Pcs	Balmaceda 2115	San Javier	35	35	44,37	71	43	33,9	14.781,00	40,4				
Orilla De Maule Pcs	Costanera Orilla Del Maule Km 6,7	San Javier	35	35	0,37	71	37	39,89	15.201,00	35,5	56M0G7WWW	0,100	V	128
San Javier Centro Pcs	Balmaceda 2115	San Javier	35	35	44,37	71	43	33,9	14.781,00	40,4				



Est. A	Dirección A	Comuna A	Coordenadas Geográficas Datum WGS 84						Frec. A (MHz)	Gan. A (dBi)	Tipo Emisión	Pot (W)	Pol	Etapa
Est. B	Dirección B	Comuna B	Lat. A			Long. A			Frec. B (MHz)	Gan. B (dBi)				
			Lat. B	Long. B		Lat. B	Long. B							
			Gra	Min	Seg	Gra	Min	Seg						
Orilla De Maule Pcs	Costanera Orilla Del Maule Km 6,7	San Javier	35	35	0,37	71	37	39,89	15.257,00	35,5	56M0G7WWW	0,100	V	129
San Javier Centro Pcs	Balmaceda 2115	San Javier	35	35	44,37	71	43	33,9	14.837,00	40,4				
Orilla De Maule Pcs	Costanera Orilla Del Maule Km 6,7	San Javier	35	35	0,37	71	37	39,89	15.257,00	35,5	56M0G7WWW	0,100	H	130
San Javier Centro Pcs	Balmaceda 2115	San Javier	35	35	44,37	71	43	33,9	14.837,00	40,4				
Rep Ctr Llico	Cerro Zanja 1	Vichuquén	34	48	58,38	72	6	12,9	15.257,00	40,4	56M0G7WWW	0,158	V	131
Ruta Vichuquén Licantén Pcs	Las Juntas Altas Piedras 1	Vichuquén	34	52	21,38	72	0	19,88	14.837,00	35,5				
Rep Ctr Llico	Cerro Zanja 1	Vichuquén	34	48	58,38	72	6	12,9	15.257,00	40,4	56M0G7WWW	0,158	H	132
Ruta Vichuquén Licantén Pcs	Las Juntas Altas Piedras 1	Vichuquén	34	52	21,38	72	0	19,88	14.837,00	35,5				
Rep Ctr Llico	Cerro Zanja 1	Vichuquén	34	48	58,38	72	6	12,9	15.201,00	40,4	56M0G7WWW	0,158	H	133
Ruta Vichuquén Licantén Pcs	Las Juntas Altas Piedras 1	Vichuquén	34	52	21,38	72	0	19,88	14.781,00	35,5				
Rep Ctr Llico	Cerro Zanja 1	Vichuquén	34	48	58,38	72	6	12,9	15.201,00	40,4	56M0G7WWW	0,158	V	134
Ruta Vichuquén Licantén Pcs	Las Juntas Altas Piedras 1	Vichuquén	34	52	21,38	72	0	19,88	14.781,00	35,5				
Rep Ctr Llico	Cerro Zanja 1	Vichuquén	34	48	58,38	72	6	12,9	18.552,50	38,5	28M0G7WWW	0,079	H	135
Ruta Vichuquén Licantén Pcs	Las Juntas Altas Piedras 1	Vichuquén	34	52	21,38	72	0	19,88	19.562,50	38,5				
Rep Ctr Llico	Cerro Zanja 1	Vichuquén	34	48	58,38	72	6	12,9	18.580,00	38,5	28M0G7WWW	0,079	V	136
Ruta Vichuquén Licantén Pcs	Las Juntas Altas Piedras 1	Vichuquén	34	52	21,38	72	0	19,88	19.590,00	38,5				
Romerol Pcs	Cerro Manqui 1	Romerol	34	56	52,44	71	6	40,73	21.539,00	34	56M0G7WWW	0,079	V	137
Cerro Zapallar	Cerro Zapallar 1	Curicó	35	0	16,43	71	9	21,75	22.739,00	40,5				
Romerol Pcs	Cerro Manqui 1	Romerol	34	56	52,44	71	6	40,73	21.539,00	34	56M0G7WWW	0,079	H	138
Cerro Zapallar	Cerro Zapallar 1	Curicó	35	0	16,43	71	9	21,75	22.739,00	40,5				
Romerol Pcs	Cerro Manqui 1	Romerol	34	56	52,44	71	6	40,73	21.889,00	34	56M0G7WWW	0,079	V	139
Cerro Zapallar	Cerro Zapallar 1	Curicó	35	0	16,43	71	9	21,75	23.089,00	40,5				
Romerol Pcs	Cerro Manqui 1	Romerol	34	56	52,44	71	6	40,73	21.889,00	34	56M0G7WWW	0,079	H	140
Cerro Zapallar	Cerro Zapallar 1	Curicó	35	0	16,43	71	9	21,75	23.089,00	40,5				
Romerol Pcs	Cerro Manqui 1	Romerol	34	56	52,44	71	6	40,73	21.945,00	34	56M0G7WWW	0,079	H	141
Cerro Zapallar	Cerro Zapallar 1	Curicó	35	0	16,43	71	9	21,75	23.145,00	40,5				
Romerol Pcs	Cerro Manqui 1	Romerol	34	56	52,44	71	6	40,73	21.945,00	34	56M0G7WWW	0,079	V	142
Cerro Zapallar	Cerro Zapallar 1	Curicó	35	0	16,43	71	9	21,75	23.145,00	40,5				
Romerol Pcs	Cerro Manqui 1	Romerol	34	56	52,44	71	6	40,73	18.470,00	44,6	28M0G7WWW	0,020	V	143
Cerro Zapallar	Cerro Zapallar 1	Curicó	35	0	16,43	71	9	21,75	19.480,00	38,5				
Romerol Pcs	Cerro Manqui 1	Romerol	34	56	52,44	71	6	40,73	18.635,00	44,6	28M0G7WWW	0,020	V	144
Cerro Zapallar	Cerro Zapallar 1	Curicó	35	0	16,43	71	9	21,75	19.645,00	38,5				
Linares Sur Pcs	Raúl Silva Henríquez 1090	Linares	35	51	57,36	71	35	43,91	19.590,00	42	28M0G7WWW	0,079	H	145
Panimávida Quinamávida Pcs	Sector Las Piedras 1	Colbún	35	46	49,38	71	25	23,87	18.580,00	42				
Linares Sur Pcs	Raúl Silva Henríquez 1090	Linares	35	51	57,36	71	35	43,91	19.590,00	42	28M0G7WWW	0,079	V	146
Panimávida Quinamávida Pcs	Sector Las Piedras 1	Colbún	35	46	49,38	71	25	23,87	18.580,00	42				
Linares Sur Pcs	Raúl Silva Henríquez 1090	Linares	35	51	57,36	71	35	43,91	19.645,00	42	28M0G7WWW	0,079	H	147
Panimávida Quinamávida Pcs	Sector Las Piedras 1	Colbún	35	46	49,38	71	25	23,87	18.635,00	42				

Est. A	Dirección A	Comuna A	Coordenadas Geográficas Datum WGS 84						Frec. A (MHz)	Gan. A (dBi)	Tipo Emisión	Pot (W)	Pol	Etapa
Est. B	Dirección B	Comuna B	Lat. A			Long. A			Frec. B (MHz)	Gan. B (dBi)				
			Lat. B			Long. B								
			Gra	Min	Seg	Gra	Min	Seg						
Linares Sur Pcs	Raúl Silva Henríquez 1090	Linares	35	51	57,36	71	35	43,91	19.645,00	42	28M0G7WWW	0,079	V	148
Panimávida Quinamávida Pcs	Sector Las Piedras 1	Colbún	35	46	49,38	71	25	23,87	18.635,00	42				
Linares Sur Pcs	Raúl Silva Henríquez 1090	Linares	35	51	57,36	71	35	43,91	15.257,00	40,4	56M0G7WWW	0,100	V	149
Panimávida Quinamávida Pcs	Sector Las Piedras 1	Colbún	35	46	49,38	71	25	23,87	14.837,00	40,4				
Linares Sur Pcs	Raúl Silva Henríquez 1090	Linares	35	51	57,36	71	35	43,91	15.257,00	40,4	56M0G7WWW	0,100	H	150
Panimávida Quinamávida Pcs	Sector Las Piedras 1	Colbún	35	46	49,38	71	25	23,87	14.837,00	40,4				
Linares Sur Pcs	Raúl Silva Henríquez 1090	Linares	35	51	57,36	71	35	43,91	15.313,00	40,4	56M0G7WWW	0,100	H	151
Panimávida Quinamávida Pcs	Sector Las Piedras 1	Colbún	35	46	49,38	71	25	23,87	14.893,00	40,4				
Linares Sur Pcs	Raúl Silva Henríquez 1090	Linares	35	51	57,36	71	35	43,91	15.313,00	40,4	56M0G7WWW	0,100	V	152
Panimávida Quinamávida Pcs	Sector Las Piedras 1	Colbún	35	46	49,38	71	25	23,87	14.893,00	40,4				
Parral San Gregorio Pcs	Ruta 5 Sur Km 348	Parral	36	13	7,33	71	48	47,98	22.627,00	40,5	56M0G7WWW	0,071	V	153
Parral 2 Pcs	Huenutil	Parral	36	8	19,34	71	50	1,98	21.427,00	40,5				
Parral San Gregorio Pcs	Ruta 5 Sur Km 348	Parral	36	13	7,33	71	48	47,98	22.627,00	40,5	56M0G7WWW	0,071	H	154
Parral 2 Pcs	Huenutil	Parral	36	8	19,34	71	50	1,98	21.427,00	40,5				
Parral San Gregorio Pcs	Ruta 5 Sur Km 348	Parral	36	13	7,33	71	48	47,98	19.535,00	38,5	28M0G7WWW	0,079	V	155
Parral 2 Pcs	Huenutil	Parral	36	8	19,34	71	50	1,98	18.525,00	38,5				
Parral San Gregorio Pcs	Ruta 5 Sur Km 348	Parral	36	13	7,33	71	48	47,98	19.562,50	38,5	28M0G7WWW	0,079	H	156
Parral 2 Pcs	Huenutil	Parral	36	8	19,34	71	50	1,98	18.552,50	38,5				
San Jorge Romeral Pcs	Resto Parcela Diez	Molina	35	9	24,42	71	11	21,37	14.837,00	40,4	56M0G7WWW	0,079	V	157
Cerro Zapallar	Cerro Zapallar 1	Curicó	35	0	16,43	71	9	21,75	15.257,00	40,4				
San Jorge Romeral Pcs	Resto Parcela Diez	Molina	35	9	24,42	71	11	21,37	14.837,00	40,4	56M0G7WWW	0,079	H	158
Cerro Zapallar	Cerro Zapallar 1	Curicó	35	0	16,43	71	9	21,75	15.257,00	40,4				
San Jorge Romeral Pcs	Resto Parcela Diez	Molina	35	9	24,42	71	11	21,37	18.525,00	42	28M0G7WWW	0,079	V	159
Cerro Zapallar	Cerro Zapallar 1	Curicó	35	0	16,43	71	9	21,75	19.535,00	42				
San Jorge Romeral Pcs	Resto Parcela Diez	Molina	35	9	24,42	71	11	21,37	18.552,50	42	28M0G7WWW	0,100	H	160
Cerro Zapallar	Cerro Zapallar 1	Curicó	35	0	16,43	71	9	21,75	19.562,50	42				
San Jorge Romeral Pcs	Resto Parcela Diez	Molina	35	9	24,42	71	11	21,37	12.849,00	39,2	28M0G7WWW	0,100	H	161
Cerro Zapallar	Cerro Zapallar 1	Curicó	35	0	16,43	71	9	21,75	13.115,00	39,2				
San Jorge Romeral Pcs	Resto Parcela Diez	Molina	35	9	24,42	71	11	21,37	12.877,00	39,2	28M0G7WWW	0,100	V	162
Cerro Zapallar	Cerro Zapallar 1	Curicó	35	0	16,43	71	9	21,75	13.143,00	39,2				
Curacaví Hijuela De La Vina Pcs	Camino El Toro P 46	Curacaví	33	23	16	71	11	27,61	14.837,00	42,5	56M0G7WWW	0,126	V	163
Lo Prado Pcs	Cerro San Francisco 1	Pudahuel	33	27	29,51	70	56	55,57	15.257,00	42,5				
Curacaví Hijuela De La Vina Pcs	Camino El Toro P 46	Curacaví	33	23	16	71	11	27,61	14.837,00	42,5	56M0G7WWW	0,126	H	164
Lo Prado Pcs	Cerro San Francisco 1	Pudahuel	33	27	29,51	70	56	55,57	15.257,00	42,5				
Curacaví Hijuela De La Vina Pcs	Camino El Toro P 46	Curacaví	33	23	16	71	11	27,61	14.893,00	42,5	56M0G7WWW	0,126	H	165
Lo Prado Pcs	Cerro San Francisco 1	Pudahuel	33	27	29,51	70	56	55,57	15.313,00	42,5				

Est. A	Dirección A	Comuna A	Coordenadas Geográficas Datum WGS 84						Frec. A (MHz)	Gan. A (dBi)	Tipo Emisión	Pot (W)	Pol	Etapa
Est. B	Dirección B	Comuna B	Lat. A			Long. A			Frec. B (MHz)	Gan. B (dBi)				
			Lat. B	Long. B										
			Gra	Min	Seg	Gra	Min	Seg						
Curacaví Hijuela De La Vina Pcs	Camino El Toro P 46	Curacaví	33	23	16	71	11	27,61	14.893,00	42,5	56M0G7WWW	0,126	V	166
Lo Prado Pcs	Cerro San Francisco 1	Pudahuel	33	27	29,51	70	56	55,57	15.313,00	42,5				
Curacaví Hijuela De La Vina Pcs	Camino El Toro P 46	Curacaví	33	23	16	71	11	27,61	19.535,00	42	28M0G7WWW	0,100	H	167
Lo Prado Pcs	Cerro San Francisco 1	Pudahuel	33	27	29,51	70	56	55,57	18.525,00	42				
Curacaví Hijuela De La Vina Pcs	Camino El Toro P 46	Curacaví	33	23	16	71	11	27,61	19.535,00	42	28M0G7WWW	0,100	V	168
Lo Prado Pcs	Cerro San Francisco 1	Pudahuel	33	27	29,51	70	56	55,57	18.525,00	42				
Batuco Pcs	Juan Ortega Beiza S/N	Lampa	33	14	7,45	70	48	1,84	21.427,00	40,5	56M0G7WWW	0,079	V	169
Cerro Guanaco Pcs	Ruta 5 Norte Km 35	Tilttil	33	9	22,53	70	48	5,52	22.627,00	40,5				
Batuco Pcs	Juan Ortega Beiza S/N	Lampa	33	14	7,45	70	48	1,84	21.427,00	40,5	56M0G7WWW	0,079	H	170
Cerro Guanaco Pcs	Ruta 5 Norte Km 35	Tilttil	33	9	22,53	70	48	5,52	22.627,00	40,5				
Batuco Pcs	Juan Ortega Beiza S/N	Lampa	33	14	7,45	70	48	1,84	21.483,00	40,5	56M0G7WWW	0,079	H	171
Cerro Guanaco Pcs	Ruta 5 Norte Km 35	Tilttil	33	9	22,53	70	48	5,52	22.683,00	40,5				
Batuco Pcs	Juan Ortega Beiza S/N	Lampa	33	14	7,45	70	48	1,84	21.483,00	40,5	56M0G7WWW	0,079	V	172
Cerro Guanaco Pcs	Ruta 5 Norte Km 35	Tilttil	33	9	22,53	70	48	5,52	22.683,00	40,5				
Batuco Pcs	Juan Ortega Beiza S/N	Lampa	33	14	7,45	70	48	1,84	22.627,00	40,5	56M0G7WWW	0,025	V	173
Panamericana Norte 2 Pcs	Ruta 5 Norte Km 24,5	Colina	33	15	6,29	70	45	2,31	21.427,00	40,5				
Batuco Pcs	Juan Ortega Beiza S/N	Lampa	33	14	7,45	70	48	1,84	22.627,00	40,5	56M0G7WWW	0,025	H	174
Panamericana Norte 2 Pcs	Ruta 5 Norte Km 24,5	Colina	33	15	6,29	70	45	2,31	21.427,00	40,5				
Batuco Pcs	Juan Ortega Beiza S/N	Lampa	33	14	7,45	70	48	1,84	22.683,00	40,5	56M0G7WWW	0,025	H	175
Panamericana Norte 2 Pcs	Ruta 5 Norte Km 24,5	Colina	33	15	6,29	70	45	2,31	21.483,00	40,5				
Batuco Pcs	Juan Ortega Beiza S/N	Lampa	33	14	7,45	70	48	1,84	22.683,00	40,5	56M0G7WWW	0,025	V	176
Panamericana Norte 2 Pcs	Ruta 5 Norte Km 24,5	Colina	33	15	6,29	70	45	2,31	21.483,00	40,5				
Batuco Pcs	Juan Ortega Beiza S/N	Lampa	33	14	7,45	70	48	1,84	39.130,00	44,98	56M0G7WWW	0,013	V	177
Panamericana Norte 2 Pcs	Ruta 5 Norte Km 24,5	Colina	33	15	6,29	70	45	2,31	37.870,00	44,98				
Batuco Pcs	Juan Ortega Beiza S/N	Lampa	33	14	7,45	70	48	1,84	39.130,00	44,98	56M0G7WWW	0,013	H	178
Panamericana Norte 2 Pcs	Ruta 5 Norte Km 24,5	Colina	33	15	6,29	70	45	2,31	37.870,00	44,98				
Batuco Pcs	Juan Ortega Beiza S/N	Lampa	33	14	7,45	70	48	1,84	83.500,00	50,5	500MG7WWW	0,013	H	179
Panamericana Norte 2 Pcs	Ruta 5 Norte Km 24,5	Colina	33	15	6,29	70	45	2,31	73.500,00	50,5				
El Mercurio Pcs	Cerro La Pirámide 1	Vitacura	33	22	59,53	70	36	13,5	73.500,00	50,5	500MG7WWW	0,020	H	180
Cerro Calan Pcs	Cerro Calan 1	Las Condes	33	23	55,54	70	32	12,49	83.500,00	46,5				
El Mercurio Pcs	Cerro La Pirámide 1	Vitacura	33	22	59,53	70	36	13,5	21.539,00	40,5	56M0G7WWW	0,079	V	181
Cerro Calan Pcs	Cerro Calan 1	Las Condes	33	23	55,54	70	32	12,49	22.739,00	40,5				
El Mercurio Pcs	Cerro La Pirámide 1	Vitacura	33	22	59,53	70	36	13,5	21.539,00	40,5	56M0G7WWW	0,079	H	182
Cerro Calan Pcs	Cerro Calan 1	Las Condes	33	23	55,54	70	32	12,49	22.739,00	40,5				
El Mercurio Pcs	Cerro La Pirámide 1	Vitacura	33	22	59,53	70	36	13,5	21.427,00	40,5	56M0G7WWW	0,079	H	183
Cerro Calan Pcs	Cerro Calan 1	Las Condes	33	23	55,54	70	32	12,49	22.627,00	34				
El Mercurio Pcs	Cerro La Pirámide 1	Vitacura	33	22	59,53	70	36	13,5	21.427,00	40,5	56M0G7WWW	0,079	V	184
Cerro Calan Pcs	Cerro Calan 1	Las Condes	33	23	55,54	70	32	12,49	22.627,00	34				
El Mercurio Pcs	Cerro La Pirámide 1	Vitacura	33	22	59,53	70	36	13,5	21.483,00	40,5	56M0G7WWW	0,079	H	185
Cerro Calan Pcs	Cerro Calan 1	Las Condes	33	23	55,54	70	32	12,49	22.683,00	34				


Est. A	Dirección A	Comuna A	Coordenadas Geográficas Datum WGS 84						Frec. A (MHz)	Gan. A (dBi)	Tipo Emisión	Pot (W)	Pol	Etapa
Est. B	Dirección B	Comuna B	Lat. A			Long. A			Frec. B (MHz)	Gan. B (dBi)				
			Lat. B	Lat. B	Lat. B	Long. B	Long. B	Long. B						
			Gra	Min	Seg	Gra	Min	Seg						
El Mercurio Pcs	Cerro La Pirámide 1	Vitacura	33	22	59,53	70	36	13,5	21.483,00	40,5	56M0G7WWW	0,079	V	186
Cerro Calan Pcs	Cerro Calan 1	Las Condes	33	23	55,54	70	32	12,49	22.683,00	34				
La Obra Pcs	Cerro La Obra 1	San José De Maipo	33	35	27,9	70	29	47,28	21.833,00	40,5	56M0G7WWW	0,100	H	187
Cerro La Ballena Pcs	Cerro La Ballena 1	Puente Alto	33	36	21,53	70	32	45,51	23.033,00	40,5				
La Obra Pcs	Cerro La Obra 1	San José De Maipo	33	35	27,9	70	29	47,28	21.833,00	40,5	56M0G7WWW	0,100	V	188
Cerro La Ballena Pcs	Cerro La Ballena 1	Puente Alto	33	36	21,53	70	32	45,51	23.033,00	40,5				
La Obra Pcs	Cerro La Obra 1	San José De Maipo	33	35	27,9	70	29	47,28	21.889,00	40,5	56M0G7WWW	0,100	V	189
Cerro La Ballena Pcs	Cerro La Ballena 1	Puente Alto	33	36	21,53	70	32	45,51	23.089,00	40,5				
La Obra Pcs	Cerro La Obra 1	San José De Maipo	33	35	27,9	70	29	47,28	21.889,00	40,5	56M0G7WWW	0,100	H	190
Cerro La Ballena Pcs	Cerro La Ballena 1	Puente Alto	33	36	21,53	70	32	45,51	23.089,00	40,5				
La Obra Pcs	Cerro La Obra 1	San José De Maipo	33	35	27,9	70	29	47,28	22.001,00	40,5	56M0G7WWW	0,100	V	191
Cerro La Ballena Pcs	Cerro La Ballena 1	Puente Alto	33	36	21,53	70	32	45,51	23.201,00	40,5				
La Obra Pcs	Cerro La Obra 1	San José De Maipo	33	35	27,9	70	29	47,28	22.001,00	40,5	56M0G7WWW	0,100	H	192
Cerro La Ballena Pcs	Cerro La Ballena 1	Puente Alto	33	36	21,53	70	32	45,51	23.201,00	40,5				
La Obra Pcs	Cerro La Obra 1	San José De Maipo	33	35	27,9	70	29	47,28	73.500,00	50,5	500MG7WWW	0,025	H	193
Cerro La Ballena Pcs	Cerro La Ballena 1	Puente Alto	33	36	21,53	70	32	45,51	83.500,00	50,5				
Melocotón Pcs	Loma Las Tierras Blancas 1	San José De Maipo	33	42	47,54	70	20	26,48	21.427,00	40,5	56M0G7WWW	0,063	V	194
San Alfonso San Gabriel Pcs	Sector El Ingeniero	San José De Maipo	33	45	22,54	70	17	20,48	22.627,00	40,5				
Melocotón Pcs	Loma Las Tierras Blancas 1	San José De Maipo	33	42	47,54	70	20	26,48	21.427,00	40,5	56M0G7WWW	0,063	H	195
San Alfonso San Gabriel Pcs	Sector El Ingeniero	San José De Maipo	33	45	22,54	70	17	20,48	22.627,00	40,5				
Melocotón Pcs	Loma Las Tierras Blancas 1	San José De Maipo	33	42	47,54	70	20	26,48	21.483,00	40,5	56M0G7WWW	0,063	H	196
San Alfonso San Gabriel Pcs	Sector El Ingeniero	San José De Maipo	33	45	22,54	70	17	20,48	22.683,00	40,5				
Melocotón Pcs	Loma Las Tierras Blancas 1	San José De Maipo	33	42	47,54	70	20	26,48	21.483,00	40,5	56M0G7WWW	0,063	V	197
San Alfonso San Gabriel Pcs	Sector El Ingeniero	San José De Maipo	33	45	22,54	70	17	20,48	22.683,00	40,5				
Melocotón Pcs	Loma Las Tierras Blancas 1	San José De Maipo	33	42	47,54	70	20	26,48	15.201,00	35,5	56M0G7WWW	0,100	H	198
San José De Maipo Pcs	Cerro Loma La Vela 1	San José De Maipo	33	37	54,54	70	20	1,47	14.781,00	35,5				
Melocotón Pcs	Loma Las Tierras Blancas 1	San José De Maipo	33	42	47,54	70	20	26,48	15.201,00	35,5	56M0G7WWW	0,100	V	199
San José De Maipo Pcs	Cerro Loma La Vela 1	San José De Maipo	33	37	54,54	70	20	1,47	14.781,00	35,5				
Melocotón Pcs	Loma Las Tierras Blancas 1	San José De Maipo	33	42	47,54	70	20	26,48	15.257,00	35,5	56M0G7WWW	0,100	V	200
San José De Maipo Pcs	Cerro Loma La Vela 1	San José De Maipo	33	37	54,54	70	20	1,47	14.837,00	35,5				
Melocotón Pcs	Loma Las Tierras Blancas 1	San José De Maipo	33	42	47,54	70	20	26,48	15.257,00	35,5	56M0G7WWW	0,100	H	201
San José De Maipo Pcs	Cerro Loma La Vela 1	San José De Maipo	33	37	54,54	70	20	1,47	14.837,00	35,5				
Panamericana Norte 2 Pcs	Ruta 5 Norte Km 24,5	Colina	33	15	6,29	70	45	2,31	21.427,00	40,5	56M0G7WWW	0,040	V	202
Chicureo Pcs	Gral San Martin Km 23	Colina	33	16	16,68	70	42	3,89	22.627,00	40,5				

Est. A	Dirección A	Comuna A	Coordenadas Geográficas Datum WGS 84						Frec. A (MHz)	Gan. A (dBi)	Tipo Emisión	Pot (W)	Pol	Etapa
Est. B	Dirección B	Comuna B	Lat. A			Long. A			Frec. B (MHz)	Gan. B (dBi)				
			Lat. B	Long. B		Lat. B	Long. B							
			Gra	Min	Seg	Gra	Min	Seg						
Panamericana Norte 2 Pcs	Ruta 5 Norte Km 24,5	Colina	33	15	6,29	70	45	2,31	21.427,00	40,5	56M0G7WWW	0,040	H	203
Chicureo Pcs	Gral San Martin Km 23	Colina	33	16	16,68	70	42	3,89	22.627,00	40,5				
Panamericana Norte 2 Pcs	Ruta 5 Norte Km 24,5	Colina	33	15	6,29	70	45	2,31	21.539,00	40,5	56M0G7WWW	0,040	V	204
Chicureo Pcs	Gral San Martin Km 23	Colina	33	16	16,68	70	42	3,89	22.739,00	40,5				
Panamericana Norte 2 Pcs	Ruta 5 Norte Km 24,5	Colina	33	15	6,29	70	45	2,31	21.539,00	40,5	56M0G7WWW	0,040	H	205
Chicureo Pcs	Gral San Martin Km 23	Colina	33	16	16,68	70	42	3,89	22.739,00	40,5				
Panamericana Norte 2 Pcs	Ruta 5 Norte Km 24,5	Colina	33	15	6,29	70	45	2,31	21.945,00	40,5	56M0G7WWW	0,040	H	206
Chicureo Pcs	Gral San Martin Km 23	Colina	33	16	16,68	70	42	3,89	23.145,00	40,5				
Panamericana Norte 2 Pcs	Ruta 5 Norte Km 24,5	Colina	33	15	6,29	70	45	2,31	21.945,00	40,5	56M0G7WWW	0,040	V	207
Chicureo Pcs	Gral San Martin Km 23	Colina	33	16	16,68	70	42	3,89	23.145,00	40,5				
Panamericana Norte 2 Pcs	Ruta 5 Norte Km 24,5	Colina	33	15	6,29	70	45	2,31	37.814,00	44,98	56M0G7WWW	0,013	H	208
Chicureo Pcs	Gral San Martin Km 23	Colina	33	16	16,68	70	42	3,89	39.074,00	44,98				
Panamericana Norte 2 Pcs	Ruta 5 Norte Km 24,5	Colina	33	15	6,29	70	45	2,31	37.814,00	44,98	56M0G7WWW	0,013	V	209
Chicureo Pcs	Gral San Martin Km 23	Colina	33	16	16,68	70	42	3,89	39.074,00	44,98				
Panamericana Norte 2 Pcs	Ruta 5 Norte Km 24,5	Colina	33	15	6,29	70	45	2,31	73.500,00	50,5	500MG7WWW	0,016	V	210
Chicureo Pcs	Gral San Martin Km 23	Colina	33	16	16,68	70	42	3,89	83.500,00	50,5				
Zapata Pcs	Cerro Zapata 1	Casablanca	33	23	17,67	71	16	2,83	14.781,00	40,4	56M0G7WWW	0,100	H	211
Curacaví Pcs	Camino Las Rosas 1	Curacaví	33	24	55,5	71	7	30,6	15.201,00	40,4				
Zapata Pcs	Cerro Zapata 1	Casablanca	33	23	17,67	71	16	2,83	14.781,00	40,4	56M0G7WWW	0,100	V	212
Curacaví Pcs	Camino Las Rosas 1	Curacaví	33	24	55,5	71	7	30,6	15.201,00	40,4				
Zapata Pcs	Cerro Zapata 1	Casablanca	33	23	17,67	71	16	2,83	14.837,00	40,4	56M0G7WWW	0,100	H	213
Curacaví Pcs	Camino Las Rosas 1	Curacaví	33	24	55,5	71	7	30,6	15.257,00	40,4				
Zapata Pcs	Cerro Zapata 1	Casablanca	33	23	17,67	71	16	2,83	14.837,00	40,4	56M0G7WWW	0,100	V	214
Curacaví Pcs	Camino Las Rosas 1	Curacaví	33	24	55,5	71	7	30,6	15.257,00	40,4				
Cerro Varillar	Cerro Potrerillos 1	Petorca	32	2	36,56	70	58	30,45	18.580,00	42	28M0G7WWW	0,079	H	215
Pelambres Caimanes Pcs	Cerro De Morro Tebo 1	Los Vilos	31	56	41,56	71	8	54,48	19.590,00	42				
Cerro Varillar	Cerro Potrerillos 1	Petorca	32	2	36,56	70	58	30,45	18.580,00	42	28M0G7WWW	0,079	V	216
Pelambres Caimanes Pcs	Cerro De Morro Tebo 1	Los Vilos	31	56	41,56	71	8	54,48	19.590,00	42				
Cerro Varillar	Cerro Potrerillos 1	Petorca	32	2	36,56	70	58	30,45	18.607,50	42	28M0G7WWW	0,079	V	217
Pelambres Caimanes Pcs	Cerro De Morro Tebo 1	Los Vilos	31	56	41,56	71	8	54,48	19.617,50	42				
Cerro Varillar	Cerro Potrerillos 1	Petorca	32	2	36,56	70	58	30,45	18.607,50	42	28M0G7WWW	0,079	H	218
Pelambres Caimanes Pcs	Cerro De Morro Tebo 1	Los Vilos	31	56	41,56	71	8	54,48	19.617,50	42				
Cerro Varillar	Cerro Potrerillos 1	Petorca	32	2	36,56	70	58	30,45	15.201,00	40,4	56M0G7WWW	0,100	V	219
Pelambres Caimanes Pcs	Cerro De Morro Tebo 1	Los Vilos	31	56	41,56	71	8	54,48	14.781,00	40,4				
Cerro Varillar	Cerro Potrerillos 1	Petorca	32	2	36,56	70	58	30,45	15.201,00	40,4	56M0G7WWW	0,100	H	220
Pelambres Caimanes Pcs	Cerro De Morro Tebo 1	Los Vilos	31	56	41,56	71	8	54,48	14.781,00	40,4				
Andacollo	Sierra 1	Andacollo	30	14	15,63	71	5	11,33	22.001,00	34	56M0G7WWW	0,079	V	221
Andacollo Pcs	Cerro Calvario 1	Andacollo	30	13	15,63	71	5	7,33	23.201,00	34				
Andacollo	Sierra 1	Andacollo	30	14	15,63	71	5	11,33	22.001,00	34	56M0G7WWW	0,079	H	222
Andacollo Pcs	Cerro Calvario 1	Andacollo	30	13	15,63	71	5	7,33	23.201,00	34				
Andacollo	Sierra 1	Andacollo	30	14	15,63	71	5	11,33	22.057,00	34	56M0G7WWW	0,079	H	223
Andacollo Pcs	Cerro Calvario 1	Andacollo	30	13	15,63	71	5	7,33	23.257,00	34				
Andacollo	Sierra 1	Andacollo	30	14	15,63	71	5	11,33	22.057,00	34	56M0G7WWW	0,079	V	224
Andacollo Pcs	Cerro Calvario 1	Andacollo	30	13	15,63	71	5	7,33	23.257,00	34				
Tangué Pcs	Ruta 5 Norte Km 402	Coquimbo	30	28	0,6	71	27	45,41	14.837,00	42,5	56M0G7WWW	0,100	V	225
Tongoy	Marcelo Bachelet 4	Coquimbo	30	15	8,6	71	30	1,4	15.257,00	40,4				
Tangué Pcs	Ruta 5 Norte Km 402	Coquimbo	30	28	0,6	71	27	45,41	14.837,00	42,5	56M0G7WWW	0,100	H	226
Tongoy	Marcelo Bachelet 4	Coquimbo	30	15	8,6	71	30	1,4	15.257,00	40,4				
Tangué Pcs	Ruta 5 Norte Km 402	Coquimbo	30	28	0,6	71	27	45,41	14.893,00	42,5	56M0G7WWW	0,100	V	227
Tongoy	Marcelo Bachelet 4	Coquimbo	30	15	8,6	71	30	1,4	15.313,00	40,4				
Tangué Pcs	Ruta 5 Norte Km 402	Coquimbo	30	28	0,6	71	27	45,41	14.893,00	42,5	56M0G7WWW	0,100	H	228
Tongoy	Marcelo Bachelet 4	Coquimbo	30	15	8,6	71	30	1,4	15.313,00	40,4				
Rep Samo Alto	Calle Única S/N	Rio Hurtado	30	26	20,83	70	52	41,81	15.313,00	40,4	56M0G7WWW	0,100	H	229
Las Breas Pcs	Cerro Gigante	Rio Hurtado	30	18	7,65	70	39	32,67	14.893,00	40,4				

Est. A	Dirección A	Comuna A	Coordenadas Geográficas Datum WGS 84						Frec. A (MHz)	Gan. A (dBi)	Tipo Emisión	Pot (W)	Pol	Etapa
			Lat. A			Long. A								
			Gra	Min	Seg	Gra	Min	Seg						
Lat. B									Long. B					
Est. B	Dirección B	Comuna B							Frec. B (MHz)	Gan. B (dBi)				
Rep Samo Alto	Calle Única S/N	Rio Hurtado	30	26	20,83	70	52	41,81	15.313,00	40,4	56M0G7WWW	0,100	V	230
Las Breas Pcs	Cerro Gigante	Rio Hurtado	30	18	7,65	70	39	32,67	14.893,00	40,4				
Rep Samo Alto	Calle Única S/N	Rio Hurtado	30	26	20,83	70	52	41,81	13.171,00	35,67	28M0G7WWW	0,100	H	231
Las Breas Pcs	Cerro Gigante	Rio Hurtado	30	18	7,65	70	39	32,67	12.905,00	41,68				
Rep Samo Alto	Calle Única S/N	Rio Hurtado	30	26	20,83	70	52	41,81	13.199,00	35,67	28M0G7WWW	0,100	V	232
Las Breas Pcs	Cerro Gigante	Rio Hurtado	30	18	7,65	70	39	32,67	12.933,00	41,68				
San Felipe	Navarro 323	San Felipe	32	45	3,73	70	43	43,89	21.945,00	34	56M0G7WWW	0,100	H	233
Santa María Pcs	Cerro Las Heras 1	Santa María	32	45	35,56	70	38	53,46	23.145,00	40,5				
San Felipe	Navarro 323	San Felipe	32	45	3,73	70	43	43,89	21.945,00	34	56M0G7WWW	0,100	V	234
Santa María Pcs	Cerro Las Heras 1	Santa María	32	45	35,56	70	38	53,46	23.145,00	40,5				
San Felipe	Navarro 323	San Felipe	32	45	3,73	70	43	43,89	21.427,00	34	56M0G7WWW	0,100	V	235
Santa María Pcs	Cerro Las Heras 1	Santa María	32	45	35,56	70	38	53,46	22.627,00	40,5				
San Felipe	Navarro 323	San Felipe	32	45	3,73	70	43	43,89	21.427,00	34	56M0G7WWW	0,100	H	236
Santa María Pcs	Cerro Las Heras 1	Santa María	32	45	35,56	70	38	53,46	22.627,00	40,5				
San Felipe	Navarro 323	San Felipe	32	45	3,73	70	43	43,89	22.001,00	34	56M0G7WWW	0,100	V	237
Santa María Pcs	Cerro Las Heras 1	Santa María	32	45	35,56	70	38	53,46	23.201,00	40,5				
San Felipe	Navarro 323	San Felipe	32	45	3,73	70	43	43,89	22.001,00	34	56M0G7WWW	0,100	H	238
Santa María Pcs	Cerro Las Heras 1	Santa María	32	45	35,56	70	38	53,46	23.201,00	40,5				
San Felipe	Navarro 323	San Felipe	32	45	3,73	70	43	43,89	22.057,00	34	56M0G7WWW	0,100	H	239
Santa María Pcs	Cerro Las Heras 1	Santa María	32	45	35,56	70	38	53,46	23.257,00	40,5				
San Felipe	Navarro 323	San Felipe	32	45	3,73	70	43	43,89	22.057,00	34	56M0G7WWW	0,100	V	240
Santa María Pcs	Cerro Las Heras 1	Santa María	32	45	35,56	70	38	53,46	23.257,00	40,5				
San Felipe	Navarro 323	San Felipe	32	45	3,73	70	43	43,89	73.500,00	46,5	500MG7WWW	0,040	H	241
Santa María Pcs	Cerro Las Heras 1	Santa María	32	45	35,56	70	38	53,46	83.500,00	50,5				
Los Andes	Independencia 352	Los Andes	32	50	5,56	70	35	37,45	15.201,00	35,5	56M0G7WWW	0,100	H	246
Bucalemu San Felipe Fdt Pcs	Sector Bucalemu San Felipe	Rinconada	32	47	40,73	70	42	56,89	14.781,00	35,5				
Los Andes	Independencia 352	Los Andes	32	50	5,56	70	35	37,45	15.201,00	35,5	56M0G7WWW	0,100	V	247
Bucalemu San Felipe Fdt Pcs	Sector Bucalemu San Felipe	Rinconada	32	47	40,73	70	42	56,89	14.781,00	35,5				
Los Andes	Independencia 352	Los Andes	32	50	5,56	70	35	37,45	15.257,00	35,5	56M0G7WWW	0,100	V	248
Bucalemu San Felipe Fdt Pcs	Sector Bucalemu San Felipe	Rinconada	32	47	40,73	70	42	56,89	14.837,00	35,5				
Los Andes	Independencia 352	Los Andes	32	50	5,56	70	35	37,45	15.257,00	35,5	56M0G7WWW	0,100	H	249
Bucalemu San Felipe Fdt Pcs	Sector Bucalemu San Felipe	Rinconada	32	47	40,73	70	42	56,89	14.837,00	35,5				
Ruta F 90 Pcs	Ruta F 90	Casablanca	33	24	47,67	71	28	57,8	15.201,00	40,4	56M0G7WWW	0,100	H	250
El Quisco Pcs	Ruta Casablanca Km 12	Algarrobo	33	23	29,35	71	37	7,29	14.781,00	35,5				
Ruta F 90 Pcs	Ruta F 90	Casablanca	33	24	47,67	71	28	57,8	15.201,00	40,4	56M0G7WWW	0,100	V	251
El Quisco Pcs	Ruta Casablanca Km 12	Algarrobo	33	23	29,35	71	37	7,29	14.781,00	35,5				
Ruta F 90 Pcs	Ruta F 90	Casablanca	33	24	47,67	71	28	57,8	15.257,00	40,4	56M0G7WWW	0,100	V	252
El Quisco Pcs	Ruta Casablanca Km 12	Algarrobo	33	23	29,35	71	37	7,29	14.837,00	35,5				
Ruta F 90 Pcs	Ruta F 90	Casablanca	33	24	47,67	71	28	57,8	15.257,00	40,4	56M0G7WWW	0,100	H	253
El Quisco Pcs	Ruta Casablanca Km 12	Algarrobo	33	23	29,35	71	37	7,29	14.837,00	35,5				
Ruta F 90 Pcs	Ruta F 90	Casablanca	33	24	47,67	71	28	57,8	18.662,50	38,5	28M0G7WWW	0,079	V	254
El Quisco Pcs	Ruta Casablanca Km 12	Algarrobo	33	23	29,35	71	37	7,29	19.672,50	38,5				
Ruta F 90 Pcs	Ruta F 90	Casablanca	33	24	47,67	71	28	57,8	18.662,50	38,5	28M0G7WWW	0,079	H	255
El Quisco Pcs	Ruta Casablanca Km 12	Algarrobo	33	23	29,35	71	37	7,29	19.672,50	38,5				
Cerro Queronque Pcs	Cerro Queronque 1	Limache	32	56	49,51	71	20	53,59	21.833,00	40,5	56M0G7WWW	0,089	H	256
Limache Pcs	Jiménez 80	Limache	33	0	33,51	71	16	33,59	23.033,00	40,5				
Cerro Queronque Pcs	Cerro Queronque 1	Limache	32	56	49,51	71	20	53,59	21.833,00	40,5	56M0G7WWW	0,089	V	257
Limache Pcs	Jiménez 80	Limache	33	0	33,51	71	16	33,59	23.033,00	40,5				
Cerro Queronque Pcs	Cerro Queronque 1	Limache	32	56	49,51	71	20	53,59	21.889,00	40,5	56M0G7WWW	0,089	V	258
Limache Pcs	Jiménez 80	Limache	33	0	33,51	71	16	33,59	23.089,00	40,5				


Est. A	Dirección A	Comuna A	Coordenadas Geográficas Datum WGS 84						Frec. A (MHz)	Gan. A (dBi)	Tipo Emisión	Pot (W)	Pol	Etapa
Est. B	Dirección B	Comuna B	Lat. A			Long. A			Frec. B (MHz)	Gan. B (dBi)				
			Lat. B	Long. B										
			Gra	Min	Seg	Gra	Min	Seg						
Cerro Queronque Pcs	Cerro Queronque 1	Limache	32	56	49,51	71	20	53,59	21.889,00	40,5	56M0G7WWW	0,089	H	259
Limache Pcs	Jiménez 80	Limache	33	0	33,51	71	16	33,59	23.089,00	40,5				
Puchuncaví Pcs	Cerro La Cruz 1	Puchuncaví	32	44	14,51	71	24	10,59	14.781,00	40,4	56M0G7WWW	0,100	H	260
Ruta Acceso Quintero Pcs	Las Brisas 52	Quintero	32	47	42,6	71	29	46,33	15.201,00	40,4				
Puchuncaví Pcs	Cerro La Cruz 1	Puchuncaví	32	44	14,51	71	24	10,59	14.781,00	40,4	56M0G7WWW	0,100	V	261
Ruta Acceso Quintero Pcs	Las Brisas 52	Quintero	32	47	42,6	71	29	46,33	15.201,00	40,4				
Puchuncaví Pcs	Cerro La Cruz 1	Puchuncaví	32	44	14,51	71	24	10,59	14.837,00	40,4	56M0G7WWW	0,100	V	262
Ruta Acceso Quintero Pcs	Las Brisas 52	Quintero	32	47	42,6	71	29	46,33	15.257,00	40,4				
Puchuncaví Pcs	Cerro La Cruz 1	Puchuncaví	32	44	14,51	71	24	10,59	14.837,00	40,4	56M0G7WWW	0,100	H	263
Ruta Acceso Quintero Pcs	Las Brisas 52	Quintero	32	47	42,6	71	29	46,33	15.257,00	40,4				
El Melón Pcs	Cerro Villa Disputada 1	Nogales	32	41	35,52	71	13	9,55	12.933,00	35,67	28M0G7WWW	0,100	H	264
La Calera Pcs	Cerro La Calera 1	Calera	32	48	52,57	71	11	36,08	13.199,00	35,67				
El Melón Pcs	Cerro Villa Disputada 1	Nogales	32	41	35,52	71	13	9,55	12.933,00	35,67	28M0G7WWW	0,100	V	265
La Calera Pcs	Cerro La Calera 1	Calera	32	48	52,57	71	11	36,08	13.199,00	35,67				
El Melón Pcs	Cerro Villa Disputada 1	Nogales	32	41	35,52	71	13	9,55	18.415,00	38,5	28M0G7WWW	0,079	V	266
La Calera Pcs	Cerro La Calera 1	Calera	32	48	52,57	71	11	36,08	19.425,00	38,5				
El Melón Pcs	Cerro Villa Disputada 1	Nogales	32	41	35,52	71	13	9,55	18.415,00	38,5	28M0G7WWW	0,079	H	267
La Calera Pcs	Cerro La Calera 1	Calera	32	48	52,57	71	11	36,08	19.425,00	38,5				
Baliza	Manuel Bulnes 460	San Antonio	33	34	19,13	71	36	57,24	83.500,00	50,5	500MG7WWW	0,020	V	268
Ruta Las Cruces Cartagena Pcs	Sector Costa Azul 1	Cartagena	33	31	3,47	71	35	38,69	73.500,00	46,5				
Baliza	Manuel Bulnes 460	San Antonio	33	34	19,13	71	36	57,24	22.739,00	40,5	56M0G7WWW	0,100	V	269
Ruta Las Cruces Cartagena Pcs	Sector Costa Azul 1	Cartagena	33	31	3,47	71	35	38,69	21.539,00	40,5				
Baliza	Manuel Bulnes 460	San Antonio	33	34	19,13	71	36	57,24	22.739,00	40,5	56M0G7WWW	0,100	H	270
Ruta Las Cruces Cartagena Pcs	Sector Costa Azul 1	Cartagena	33	31	3,47	71	35	38,69	21.539,00	40,5				
Baliza	Manuel Bulnes 460	San Antonio	33	34	19,13	71	36	57,24	22.683,00	40,5	56M0G7WWW	0,100	H	271
Ruta Las Cruces Cartagena Pcs	Sector Costa Azul 1	Cartagena	33	31	3,47	71	35	38,69	21.483,00	40,5				
Baliza	Manuel Bulnes 460	San Antonio	33	34	19,13	71	36	57,24	22.683,00	40,5	56M0G7WWW	0,100	V	272
Ruta Las Cruces Cartagena Pcs	Sector Costa Azul 1	Cartagena	33	31	3,47	71	35	38,69	21.483,00	40,5				
Baliza	Manuel Bulnes 460	San Antonio	33	34	19,13	71	36	57,24	23.257,00	40,5	56M0G7WWW	0,100	H	273
Ruta Las Cruces Cartagena Pcs	Sector Costa Azul 1	Cartagena	33	31	3,47	71	35	38,69	22.057,00	40,5				
Baliza	Manuel Bulnes 460	San Antonio	33	34	19,13	71	36	57,24	23.257,00	40,5	56M0G7WWW	0,100	V	274
Ruta Las Cruces Cartagena Pcs	Sector Costa Azul 1	Cartagena	33	31	3,47	71	35	38,69	22.057,00	40,5				
El Maitén 1 Pcs	Predio Quillaimavida, Lote 3, Sector Copiulemu S/N	Florida	36	58	13,93	72	45	13,03	21.833,00	40,5	56M0G7WWW	0,050	V	275
Caipo Pcs	Cerro Caipo 1	Florida	36	56	25,24	72	42	47,22	23.033,00	40,5				
El Maitén 1 Pcs	Predio Quillaimavida, Lote 3, Sector Copiulemu S/N	Florida	36	58	13,93	72	45	13,03	21.889,00	40,5	56M0G7WWW	0,050	H	276
Caipo Pcs	Cerro Caipo 1	Florida	36	56	25,24	72	42	47,22	23.089,00	40,5				
Los Álamos	Serrano 207	Los Álamos	37	37	38,82	73	27	24,1	21.483,00	40,5	56M0G7WWW	0,079	V	277
Pehuén Pcs	Las Rosas 325	Lebu	37	40	17,82	73	31	52,12	22.683,00	40,5				
Los Álamos	Serrano 207	Los Álamos	37	37	38,82	73	27	24,1	21.483,00	40,5	56M0G7WWW	0,079	H	278
Pehuén Pcs	Las Rosas 325	Lebu	37	40	17,82	73	31	52,12	22.683,00	40,5				
Los Álamos	Serrano 207	Los Álamos	37	37	38,82	73	27	24,1	21.427,00	40,5	56M0G7WWW	0,079	V	279
Pehuén Pcs	Las Rosas 325	Lebu	37	40	17,82	73	31	52,12	22.627,00	40,5				
Los Álamos	Serrano 207	Los Álamos	37	37	38,82	73	27	24,1	21.427,00	40,5	56M0G7WWW	0,079	H	280
Pehuén Pcs	Las Rosas 325	Lebu	37	40	17,82	73	31	52,12	22.627,00	40,5				

Est. A	Dirección A	Comuna A	Coordenadas Geográficas Datum WGS 84						Frec. A (MHz)	Gan. A (dBi)	Tipo Emisión	Pot (W)	Pol	Etapa
Est. B	Dirección B	Comuna B	Lat. A			Long. A			Frec. B (MHz)	Gan. B (dBi)				
			Gra	Min	Seg	Gra	Min	Seg						
Cerro Caracol	Cerro Caracol 1	Concepción	36	50	7,22	73	2	38,27	15.201,00	40,4				
Bellavista Penco Pcs	Antiguo Camino Penco A Florida	Penco	36	44	29,74	72	56	10,94	14.781,00	40,4	28M0G7WWW	0,100	H	281
Cerro Caracol	Cerro Caracol 1	Concepción	36	50	7,22	73	2	38,27	15.201,00	40,4				
Bellavista Penco Pcs	Antiguo Camino Penco A Florida	Penco	36	44	29,74	72	56	10,94	14.781,00	40,4	28M0G7WWW	0,100	V	282
Cerro Caracol	Cerro Caracol 1	Concepción	36	50	7,22	73	2	38,27	15.257,00	40,4				
Bellavista Penco Pcs	Antiguo Camino Penco A Florida	Penco	36	44	29,74	72	56	10,94	14.837,00	40,4	28M0G7WWW	0,100	V	283
Cerro Caracol	Cerro Caracol 1	Concepción	36	50	7,22	73	2	38,27	15.257,00	40,4				
Bellavista Penco Pcs	Antiguo Camino Penco A Florida	Penco	36	44	29,74	72	56	10,94	14.837,00	40,4	28M0G7WWW	0,100	H	284
Cerro Caracol	Cerro Caracol 1	Concepción	36	50	7,22	73	2	38,27	19.590,00	42				
Bellavista Penco Pcs	Antiguo Camino Penco A Florida	Penco	36	44	29,74	72	56	10,94	18.580,00	42	28M0G7WWW	0,079	H	285
Cerro Caracol	Cerro Caracol 1	Concepción	36	50	7,22	73	2	38,27	19.590,00	42				
Bellavista Penco Pcs	Antiguo Camino Penco A Florida	Penco	36	44	29,74	72	56	10,94	18.580,00	42	28M0G7WWW	0,079	V	286
Las Lomas Pcs	Sector El Peumo	Tucapel	37	19	43,72	71	55	21,2	23.089,00	40,5	56M0G7WWW	0,079	V	287
Tucapel Pcs	Parcela Pino Del Pueblo 1	Tucapel	37	17	48,95	71	56	40,61	21.889,00	40,5				
Las Lomas Pcs	Sector El Peumo	Tucapel	37	19	43,72	71	55	21,2	23.089,00	40,5	56M0G7WWW	0,079	H	288
Tucapel Pcs	Parcela Pino Del Pueblo 1	Tucapel	37	17	48,95	71	56	40,61	21.889,00	40,5				
Las Lomas Pcs	Sector El Peumo	Tucapel	37	19	43,72	71	55	21,2	23.145,00	40,5	56M0G7WWW	0,079	H	289
Tucapel Pcs	Parcela Pino Del Pueblo 1	Tucapel	37	17	48,95	71	56	40,61	21.945,00	40,5				
Las Lomas Pcs	Sector El Peumo	Tucapel	37	19	43,72	71	55	21,2	23.145,00	40,5	56M0G7WWW	0,079	V	290
Tucapel Pcs	Parcela Pino Del Pueblo 1	Tucapel	37	17	48,95	71	56	40,61	21.945,00	40,5				
Collicura Pcs	San Juan De Collicura S/N	Lota	37	6	48,87	73	3	17,95	6.810,00	35,9	56M0G7WWW	1,000	V	291
Los Quiques Pcs	Sector Rural De Purgatorio	Santa Juana	37	20	2,87	72	59	8,46	6.470,00	35,9	56M0G7WWW	1,000	H	292
Collicura Pcs	San Juan De Collicura S/N	Lota	37	6	48,87	73	3	17,95	6.810,00	35,9	56M0G7WWW	1,000	H	293
Los Quiques Pcs	Sector Rural De Purgatorio	Santa Juana	37	20	2,87	72	59	8,46	6.530,00	35,9	56M0G7WWW	1,000	H	294
Collicura Pcs	San Juan De Collicura S/N	Lota	37	6	48,87	73	3	17,95	6.870,00	35,9	56M0G7WWW	1,000	H	295
Los Quiques Pcs	Sector Rural De Purgatorio	Santa Juana	37	20	2,87	72	59	8,46	6.530,00	35,9	56M0G7WWW	1,000	V	294
Los Álamos	Serrano 207	Los Álamos	37	37	38,82	73	27	24,1	7.895,95	37,2	28M0G7WWW	0,708	H	295
Peleco 2 Pcs	Fundo Farellón 1	Cañete	37	49	48,82	73	23	23,11	8.207,27	37,2	28M0G7WWW	0,708	H	296
Los Álamos	Serrano 207	Los Álamos	37	37	38,82	73	27	24,1	7.895,95	37,2	28M0G7WWW	0,708	V	296
Peleco 2 Pcs	Fundo Farellón 1	Cañete	37	49	48,82	73	23	23,11	8.207,27	37,2	28M0G7WWW	0,708	V	297
Los Álamos	Serrano 207	Los Álamos	37	37	38,82	73	27	24,1	7.955,25	37,2	28M0G7WWW	0,708	H	297
Peleco 2 Pcs	Fundo Farellón 1	Cañete	37	49	48,82	73	23	23,11	8.266,57	37,2	28M0G7WWW	0,708	H	297
Los Álamos	Serrano 207	Los Álamos	37	37	38,82	73	27	24,1	7.955,25	37,2	28M0G7WWW	0,708	V	298
Peleco 2 Pcs	Fundo Farellón 1	Cañete	37	49	48,82	73	23	23,11	8.266,57	37,2	28M0G7WWW	0,708	V	298
Los Álamos	Serrano 207	Los Álamos	37	37	38,82	73	27	24,1	14.781,00	40,4	56M0G7WWW	0,100	H	299
Peleco 2 Pcs	Fundo Farellón 1	Cañete	37	49	48,82	73	23	23,11	15.201,00	40,4	56M0G7WWW	0,100	H	299
Los Álamos	Serrano 207	Los Álamos	37	37	38,82	73	27	24,1	14.781,00	40,4	56M0G7WWW	0,100	V	300
Peleco 2 Pcs	Fundo Farellón 1	Cañete	37	49	48,82	73	23	23,11	15.201,00	40,4	56M0G7WWW	0,100	V	300
Los Álamos	Serrano 207	Los Álamos	37	37	38,82	73	27	24,1	14.837,00	40,4	56M0G7WWW	0,100	V	301
Peleco 2 Pcs	Fundo Farellón 1	Cañete	37	49	48,82	73	23	23,11	15.257,00	40,4	56M0G7WWW	0,100	V	301
Los Álamos	Serrano 207	Los Álamos	37	37	38,82	73	27	24,1	14.837,00	40,4	56M0G7WWW	0,100	H	302
Peleco 2 Pcs	Fundo Farellón 1	Cañete	37	49	48,82	73	23	23,11	15.257,00	40,4	56M0G7WWW	0,100	H	302
Los Álamos	Serrano 207	Los Álamos	37	37	38,82	73	27	24,1	19.590,00	42	28M0G7WWW	0,079	V	303
Peleco 2 Pcs	Fundo Farellón 1	Cañete	37	49	48,82	73	23	23,11	18.580,00	42	28M0G7WWW	0,079	V	303
Los Álamos	Serrano 207	Los Álamos	37	37	38,82	73	27	24,1	19.617,50	42	28M0G7WWW	0,079	H	304
Peleco 2 Pcs	Fundo Farellón 1	Cañete	37	49	48,82	73	23	23,11	18.607,50	42	28M0G7WWW	0,079	H	304
Antiquina Pcs	Alto Antiquina Parcela 44	Cañete	38	3	52,63	73	24	57,02	7.866,30	37,2	28M0G7WWW	0,708	V	305
Peleco 2 Pcs	Fundo Farellón 1	Cañete	37	49	48,82	73	23	23,11	8.177,62	37,2	28M0G7WWW	0,708	V	305
Antiquina Pcs	Alto Antiquina Parcela 44	Cañete	38	3	52,63	73	24	57,02	7.866,30	37,2	28M0G7WWW	0,708	H	306
Peleco 2 Pcs	Fundo Farellón 1	Cañete	37	49	48,82	73	23	23,11	8.177,62	37,2	28M0G7WWW	0,708	H	306
Antiquina Pcs	Alto Antiquina Parcela 44	Cañete	38	3	52,63	73	24	57,02	7.925,60	37,2	28M0G7WWW	0,708	V	307
Peleco 2 Pcs	Fundo Farellón 1	Cañete	37	49	48,82	73	23	23,11	8.236,92	37,2	28M0G7WWW	0,708	V	307
Antiquina Pcs	Alto Antiquina Parcela 44	Cañete	38	3	52,63	73	24	57,02	7.925,60	37,2	28M0G7WWW	0,708	H	308
Peleco 2 Pcs	Fundo Farellón 1	Cañete	37	49	48,82	73	23	23,11	8.236,92	37,2	28M0G7WWW	0,708	H	308



Est. A	Dirección A	Comuna A	Coordenadas Geográficas Datum WGS 84						Frec. A (MHz)	Gan. A (dBi)	Tipo Emisión	Pot (W)	Pol	Etapa
Est. B	Dirección B	Comuna B	Lat. A			Long. A			Frec. B (MHz)	Gan. B (dBi)				
			Lat. B	Long. B										
			Gra	Min	Seg	Gra	Min	Seg						
Antiquina Pcs	Alto Antiquina Parcela 44	Cañete	38	3	52,63	73	24	57,02	14.781,00	42,5	56M0G7WWW	0,100	V	309
Pelecó 2 Pcs	Fundo Farellón 1	Cañete	37	49	48,82	73	23	23,11	15.201,00	40,4				
Antiquina Pcs	Alto Antiquina Parcela 44	Cañete	38	3	52,63	73	24	57,02	14.837,00	42,5	56M0G7WWW	0,100	H	310
Pelecó 2 Pcs	Fundo Farellón 1	Cañete	37	49	48,82	73	23	23,11	15.257,00	40,4				
Antiquina Pcs	Alto Antiquina Parcela 44	Cañete	38	3	52,63	73	24	57,02	14.781,00	35,5	56M0G7WWW	0,100	V	311
San Ramón Tirúa Pcs	Ranquihue Hijueta 101	Tirúa	38	9	19,21	73	22	20,75	15.201,00	35,5				
Antiquina Pcs	Alto Antiquina Parcela 44	Cañete	38	3	52,63	73	24	57,02	14.837,00	35,5	56M0G7WWW	0,100	H	312
San Ramón Tirúa Pcs	Ranquihue Hijueta 101	Tirúa	38	9	19,21	73	22	20,75	15.257,00	35,5				
Antiquina Pcs	Alto Antiquina Parcela 44	Cañete	38	3	52,63	73	24	57,02	18.525,00	42	28M0G7WWW	0,079	H	313
San Ramón Tirúa Pcs	Ranquihue Hijueta 101	Tirúa	38	9	19,21	73	22	20,75	19.535,00	42				
Antiquina Pcs	Alto Antiquina Parcela 44	Cañete	38	3	52,63	73	24	57,02	18.525,00	42	28M0G7WWW	0,079	V	314
San Ramón Tirúa Pcs	Ranquihue Hijueta 101	Tirúa	38	9	19,21	73	22	20,75	19.535,00	42				
Antiquina Pcs	Alto Antiquina Parcela 44	Cañete	38	3	52,63	73	24	57,02	18.552,50	42	28M0G7WWW	0,079	V	315
San Ramón Tirúa Pcs	Ranquihue Hijueta 101	Tirúa	38	9	19,21	73	22	20,75	19.562,50	42				
Antiquina Pcs	Alto Antiquina Parcela 44	Cañete	38	3	52,63	73	24	57,02	18.552,50	42	28M0G7WWW	0,079	H	316
San Ramón Tirúa Pcs	Ranquihue Hijueta 101	Tirúa	38	9	19,21	73	22	20,75	19.562,50	42				
Hualqui Pcs	Camino Hualqui A Quilacoya S/N	Hualqui	36	59	1,22	72	56	6,26	14.781,00	40,4	56M0G7WWW	0,100	H	317
Manzano	Cerro Manzano 1	Coronel	36	58	1,11	73	4	7,7	15.201,00	40,4				
Hualqui Pcs	Camino Hualqui A Quilacoya S/N	Hualqui	36	59	1,22	72	56	6,26	14.781,00	40,4	56M0G7WWW	0,100	V	318
Manzano	Cerro Manzano 1	Coronel	36	58	1,11	73	4	7,7	15.201,00	40,4				
Hualqui Pcs	Camino Hualqui A Quilacoya S/N	Hualqui	36	59	1,22	72	56	6,26	14.837,00	40,4	56M0G7WWW	0,100	V	319
Manzano	Cerro Manzano 1	Coronel	36	58	1,11	73	4	7,7	15.257,00	40,4				
Hualqui Pcs	Camino Hualqui A Quilacoya S/N	Hualqui	36	59	1,22	72	56	6,26	14.837,00	40,4	56M0G7WWW	0,100	H	320
Manzano	Cerro Manzano 1	Coronel	36	58	1,11	73	4	7,7	15.257,00	40,4				
Hualqui Pcs	Camino Hualqui A Quilacoya S/N	Hualqui	36	59	1,22	72	56	6,26	18.415,00	42	28M0G7WWW	0,079	H	321
Manzano	Cerro Manzano 1	Coronel	36	58	1,11	73	4	7,7	19.425,00	42				
Hualqui Pcs	Camino Hualqui A Quilacoya S/N	Hualqui	36	59	1,22	72	56	6,26	18.415,00	42	28M0G7WWW	0,079	V	322
Manzano	Cerro Manzano 1	Coronel	36	58	1,11	73	4	7,7	19.425,00	42				
Hualqui Pcs	Camino Hualqui A Quilacoya S/N	Hualqui	36	59	1,22	72	56	6,26	18.442,50	42	28M0G7WWW	0,079	V	323
Manzano	Cerro Manzano 1	Coronel	36	58	1,11	73	4	7,7	19.452,50	42				
Hualqui Pcs	Camino Hualqui A Quilacoya S/N	Hualqui	36	59	1,22	72	56	6,26	18.442,50	42	28M0G7WWW	0,079	H	324
Manzano	Cerro Manzano 1	Coronel	36	58	1,11	73	4	7,7	19.452,50	42				
Hualqui Pcs	Camino Hualqui A Quilacoya S/N	Hualqui	36	59	1,22	72	56	6,26	18.360,00	42	28M0G7WWW	0,100	H	325
Manzano	Cerro Manzano 1	Coronel	36	58	1,11	73	4	7,7	19.370,00	42				
Hualqui Pcs	Camino Hualqui A Quilacoya S/N	Hualqui	36	59	1,22	72	56	6,26	18.360,00	42	28M0G7WWW	0,100	V	326
Manzano	Cerro Manzano 1	Coronel	36	58	1,11	73	4	7,7	19.370,00	42				
Buenaventura	Cerro Buenaventura 1	Valdivia	39	48	58,76	73	9	12,31	15.166,00	40,4	28M0G7WWW	0,100	V	327
Ruta Máfil Pcs	Arturo Prat 210	Máfil	39	39	32,78	72	57	12,24	14.746,00	40,4				
Buenaventura	Cerro Buenaventura 1	Valdivia	39	48	58,76	73	9	12,31	15.166,00	40,4	28M0G7WWW	0,100	H	328
Ruta Máfil Pcs	Arturo Prat 210	Máfil	39	39	32,78	72	57	12,24	14.746,00	40,4				
Buenaventura	Cerro Buenaventura 1	Valdivia	39	48	58,76	73	9	12,31	15.257,00	40,4	56M0G7WWW	0,100	V	329
Ruta Máfil Pcs	Arturo Prat 210	Máfil	39	39	32,78	72	57	12,24	14.837,00	42,5				
Buenaventura	Cerro Buenaventura 1	Valdivia	39	48	58,76	73	9	12,31	15.257,00	40,4	56M0G7WWW	0,100	H	330
Ruta Máfil Pcs	Arturo Prat 210	Máfil	39	39	32,78	72	57	12,24	14.837,00	42,5				
Buenaventura	Cerro Buenaventura 1	Valdivia	39	48	58,76	73	9	12,31	18.525,00	42	28M0G7WWW	0,079	H	331
Ruta Máfil Pcs	Arturo Prat 210	Máfil	39	39	32,78	72	57	12,24	19.535,00	42				
Buenaventura	Cerro Buenaventura 1	Valdivia	39	48	58,76	73	9	12,31	18.525,00	42	28M0G7WWW	0,079	V	332
Ruta Máfil Pcs	Arturo Prat 210	Máfil	39	39	32,78	72	57	12,24	19.535,00	42				
Buenaventura	Cerro Buenaventura 1	Valdivia	39	48	58,76	73	9	12,31	8.147,97	37,2	28M0G7WWW	0,794	H	333
San José De La Mar Pcs	Alejo Carrillo 2270	Mariquina	39	31	59,79	72	57	38,23	7.836,65	34,97				
Buenaventura	Cerro Buenaventura 1	Valdivia	39	48	58,76	73	9	12,31	8.147,97	37,2	28M0G7WWW	0,794	V	334
San José De La Mar Pcs	Alejo Carrillo 2270	Mariquina	39	31	59,79	72	57	38,23	7.836,65	34,97				

Est. A	Dirección A	Comuna A	Coordenadas Geográficas Datum WGS 84						Frec. A (MHz)	Gan. A (dBi)	Tipo Emisión	Pot (W)	Pol	Etapa
Est. B	Dirección B	Comuna B	Lat. A			Long. A			Frec. B (MHz)	Gan. B (dBi)				
			Gr	Min	Seg	Gr	Min	Seg						
Buenaventura	Cerro Buenaventura 1	Valdivia	39	48	58,76	73	9	12,31	6.960,00	35,9	40M0G7WWW	0,794	H	335
San José De La Mar Pcs	Alejo Carrillo 2270	Mariquina	39	31	59,79	72	57	38,23	6.620,00	33,4				
Buenaventura	Cerro Buenaventura 1	Valdivia	39	48	58,76	73	9	12,31	6.960,00	35,9	40M0G7WWW	0,794	V	336
San José De La Mar Pcs	Alejo Carrillo 2270	Mariquina	39	31	59,79	72	57	38,23	6.620,00	33,4				
Buenaventura	Cerro Buenaventura 1	Valdivia	39	48	58,76	73	9	12,31	6.810,00	35,9	56M0G7WWW	0,794	V	337
San José De La Mar Pcs	Alejo Carrillo 2270	Mariquina	39	31	59,79	72	57	38,23	6.470,00	33,4				
Buenaventura	Cerro Buenaventura 1	Valdivia	39	48	58,76	73	9	12,31	6.810,00	35,9	56M0G7WWW	0,794	H	338
San José De La Mar Pcs	Alejo Carrillo 2270	Mariquina	39	31	59,79	72	57	38,23	6.470,00	33,4				
Buenaventura	Cerro Buenaventura 1	Valdivia	39	48	58,76	73	9	12,31	6.870,00	35,9	56M0G7WWW	0,794	H	339
San José De La Mar Pcs	Alejo Carrillo 2270	Mariquina	39	31	59,79	72	57	38,23	6.530,00	33,4				
Buenaventura	Cerro Buenaventura 1	Valdivia	39	48	58,76	73	9	12,31	6.870,00	35,9	56M0G7WWW	0,794	V	340
San José De La Mar Pcs	Alejo Carrillo 2270	Mariquina	39	31	59,79	72	57	38,23	6.530,00	33,4				
Ruta Los Lagos Futrono 2 Pcs	Ruta T 55 Km 32	Futrono	40	4	53,8	72	32	2,2	15.138,00	40,4	28M0G7WWW	0,100	H	341
Lago Ranco Pcs	Cerro Caica Mesa De Piedra 1	Lago Ranco	40	20	15,79	72	28	31,22	14.718,00	42,5				
Ruta Los Lagos Futrono 2 Pcs	Ruta T 55 Km 32	Futrono	40	4	53,8	72	32	2,2	15.138,00	40,4	28M0G7WWW	0,100	V	342
Lago Ranco Pcs	Cerro Caica Mesa De Piedra 1	Lago Ranco	40	20	15,79	72	28	31,22	14.718,00	42,5				
Ruta Los Lagos Futrono 2 Pcs	Ruta T 55 Km 32	Futrono	40	4	53,8	72	32	2,2	15.166,00	40,4	28M0G7WWW	0,100	V	343
Lago Ranco Pcs	Cerro Caica Mesa De Piedra 1	Lago Ranco	40	20	15,79	72	28	31,22	14.746,00	42,5				
Ruta Los Lagos Futrono 2 Pcs	Ruta T 55 Km 32	Futrono	40	4	53,8	72	32	2,2	15.166,00	40,4	28M0G7WWW	0,100	H	344
Lago Ranco Pcs	Cerro Caica Mesa De Piedra 1	Lago Ranco	40	20	15,79	72	28	31,22	14.746,00	42,5				
Ruta Los Lagos Futrono 2 Pcs	Ruta T 55 Km 32	Futrono	40	4	53,8	72	32	2,2	15.257,00	40,4	56M0G7WWW	0,100	V	345
Lago Ranco Pcs	Cerro Caica Mesa De Piedra 1	Lago Ranco	40	20	15,79	72	28	31,22	14.837,00	42,5				
Ruta Los Lagos Futrono 2 Pcs	Ruta T 55 Km 32	Futrono	40	4	53,8	72	32	2,2	15.257,00	40,4	56M0G7WWW	0,100	H	346
Lago Ranco Pcs	Cerro Caica Mesa De Piedra 1	Lago Ranco	40	20	15,79	72	28	31,22	14.837,00	42,5				
Ruta Los Lagos Futrono 2 Pcs	Ruta T 55 Km 32	Futrono	40	4	53,8	72	32	2,2	15.313,00	40,4	56M0G7WWW	0,100	H	347
Lago Ranco Pcs	Cerro Caica Mesa De Piedra 1	Lago Ranco	40	20	15,79	72	28	31,22	14.893,00	42,5				
Ruta Los Lagos Futrono 2 Pcs	Ruta T 55 Km 32	Futrono	40	4	53,8	72	32	2,2	15.313,00	40,4	56M0G7WWW	0,100	V	348
Lago Ranco Pcs	Cerro Caica Mesa De Piedra 1	Lago Ranco	40	20	15,79	72	28	31,22	14.893,00	42,5				
Loma Sommer	Ruta U 90 Km 6	Osorno	40	36	11,72	73	12	38,43	14.893,00	40,4	56M0G7WWW	0,126	H	349
San Pablo Ciudad Pcs	Camino Rio A Bueno Km 1	San Pablo	40	24	16,89	73	0	11,59	15.313,00	40,4				
Loma Sommer	Ruta U 90 Km 6	Osorno	40	36	11,72	73	12	38,43	14.893,00	40,4	56M0G7WWW	0,126	V	350
San Pablo Ciudad Pcs	Camino Rio A Bueno Km 1	San Pablo	40	24	16,89	73	0	11,59	15.313,00	40,4				
Loma Sommer	Ruta U 90 Km 6	Osorno	40	36	11,72	73	12	38,43	14.837,00	40,4	56M0G7WWW	0,126	V	351
San Pablo Ciudad Pcs	Camino Rio A Bueno Km 1	San Pablo	40	24	16,89	73	0	11,59	15.257,00	40,4				
Loma Sommer	Ruta U 90 Km 6	Osorno	40	36	11,72	73	12	38,43	14.837,00	40,4	56M0G7WWW	0,126	H	352
San Pablo Ciudad Pcs	Camino Rio A Bueno Km 1	San Pablo	40	24	16,89	73	0	11,59	15.257,00	40,4				



Est. A	Dirección A	Comuna A	Coordenadas Geográficas Datum WGS 84						Frec. A (MHz)	Gan. A (dBi)	Tipo Emisión	Pot (W)	Pol	Etapa
Est. B	Dirección B	Comuna B	Lat. A			Long. A			Frec. B (MHz)	Gan. B (dBi)				
			Lat. B	Long. B		Lat. B	Long. B							
			Gra	Min	Seg	Gra	Min	Seg						
Chonchi Pcs	Ruta 5 Sur Castro Quellón Km 14	Chonchi	42	33	29,58	73	49	33,87	14.781,00	35,5	56M0G7WWW	0,100	H	353
Ruta Castro Quellón Pcs	Ruta 5 Castro Quellón Km 31	Chonchi	42	39	55,58	73	48	7,88	15.201,00	40,4				
Chonchi Pcs	Ruta 5 Sur Castro Quellón Km 14	Chonchi	42	33	29,58	73	49	33,87	14.781,00	35,5	56M0G7WWW	0,100	V	354
Ruta Castro Quellón Pcs	Ruta 5 Castro Quellón Km 31	Chonchi	42	39	55,58	73	48	7,88	15.201,00	40,4				
Loma Sommer	Ruta U 90 Km 6	Osorno	40	36	11,72	73	12	38,43	7.040,00	35,9	40M0G7WWW	0,794	H	355
El Coihue Pcs	Ruta 215 Km 40	Puyehue	40	37	45,92	72	41	45,65	6.700,00	35,9				
Loma Sommer	Ruta U 90 Km 6	Osorno	40	36	11,72	73	12	38,43	7.040,00	35,9	40M0G7WWW	0,794	V	356
El Coihue Pcs	Ruta 215 Km 40	Puyehue	40	37	45,92	72	41	45,65	6.700,00	35,9				
Loma Sommer	Ruta U 90 Km 6	Osorno	40	36	11,72	73	12	38,43	7.080,00	35,9	40M0G7WWW	0,794	V	357
El Coihue Pcs	Ruta 215 Km 40	Puyehue	40	37	45,92	72	41	45,65	6.740,00	35,9				
Loma Sommer	Ruta U 90 Km 6	Osorno	40	36	11,72	73	12	38,43	7.080,00	35,9	40M0G7WWW	0,794	H	358
El Coihue Pcs	Ruta 215 Km 40	Puyehue	40	37	45,92	72	41	45,65	6.740,00	35,9				
Loma Sommer	Ruta U 90 Km 6	Osorno	40	36	11,72	73	12	38,43	8.207,27	45,4	28M0G7WWW	0,158	V	359
El Coihue Pcs	Ruta 215 Km 40	Puyehue	40	37	45,92	72	41	45,65	7.895,95	37,2				
Loma Sommer	Ruta U 90 Km 6	Osorno	40	36	11,72	73	12	38,43	8.236,92	45,4	28M0G7WWW	0,158	H	360
El Coihue Pcs	Ruta 215 Km 40	Puyehue	40	37	45,92	72	41	45,65	7.925,60	37,2				
La Unión	Entel Con Carlos Martel S/N	La Unión	40	18	12,93	73	3	56,66	22.739,00	40,5	56M0G7WWW	0,158	V	361
San Pablo 2 Pcs	Ruta U 10 Con Ruta U 20 1	San Pablo	40	23	3,74	73	7	27,38	21.539,00	44				
La Unión	Entel Con Carlos Martel S/N	La Unión	40	18	12,93	73	3	56,66	22.739,00	40,5	56M0G7WWW	0,158	H	362
San Pablo 2 Pcs	Ruta U 10 Con Ruta U 20 1	San Pablo	40	23	3,74	73	7	27,38	21.539,00	44				
La Unión	Entel Con Carlos Martel S/N	La Unión	40	18	12,93	73	3	56,66	23.033,00	40,5	56M0G7WWW	0,158	H	363
San Pablo 2 Pcs	Ruta U 10 Con Ruta U 20 1	San Pablo	40	23	3,74	73	7	27,38	21.833,00	44				
La Unión	Entel Con Carlos Martel S/N	La Unión	40	18	12,93	73	3	56,66	23.033,00	40,5	56M0G7WWW	0,158	V	364
San Pablo 2 Pcs	Ruta U 10 Con Ruta U 20 1	San Pablo	40	23	3,74	73	7	27,38	21.833,00	44				
La Unión	Entel Con Carlos Martel S/N	La Unión	40	18	12,93	73	3	56,66	23.089,00	40,5	56M0G7WWW	0,158	V	365
San Pablo 2 Pcs	Ruta U 10 Con Ruta U 20 1	San Pablo	40	23	3,74	73	7	27,38	21.889,00	44				
La Unión	Entel Con Carlos Martel S/N	La Unión	40	18	12,93	73	3	56,66	23.089,00	40,5	56M0G7WWW	0,158	H	366
San Pablo 2 Pcs	Ruta U 10 Con Ruta U 20 1	San Pablo	40	23	3,74	73	7	27,38	21.889,00	44				
Nueva Chaitén	J M Andrade 1	Chaitén	42	53	25,03	72	43	23,77	22.739,00	40,5	56M0G7WWW	0,079	V	367
Chaitén	Almte Riveros 475	Chaitén	42	55	42,09	72	42	56,36	21.539,00	44				
Nueva Chaitén	J M Andrade 1	Chaitén	42	53	25,03	72	43	23,77	22.739,00	40,5	56M0G7WWW	0,079	H	368
Chaitén	Almte Riveros 475	Chaitén	42	55	42,09	72	42	56,36	21.539,00	44				
Nueva Chaitén	J M Andrade 1	Chaitén	42	53	25,03	72	43	23,77	23.033,00	40,5	56M0G7WWW	0,079	H	369
Chaitén	Almte Riveros 475	Chaitén	42	55	42,09	72	42	56,36	21.833,00	44				
Nueva Chaitén	J M Andrade 1	Chaitén	42	53	25,03	72	43	23,77	23.033,00	40,5	56M0G7WWW	0,079	V	370
Chaitén	Almte Riveros 475	Chaitén	42	55	42,09	72	42	56,36	21.833,00	44				
Nueva Chaitén	J M Andrade 1	Chaitén	42	53	25,03	72	43	23,77	23.089,00	40,5	56M0G7WWW	0,008	V	371
Chaitén	Almte Riveros 475	Chaitén	42	55	42,09	72	42	56,36	21.889,00	44				
Nueva Chaitén	J M Andrade 1	Chaitén	42	53	25,03	72	43	23,77	23.089,00	40,5	56M0G7WWW	0,008	H	372
Chaitén	Almte Riveros 475	Chaitén	42	55	42,09	72	42	56,36	21.889,00	44				
Calbuco	Pablo Neruda 1	Calbuco	41	45	57,67	73	8	22,58	15.257,00	42,5	56M0G7WWW	0,100	V	373
El Avellanal Pcs	Ruta 5 Sur Camino A Pargua Km 50	Calbuco	41	44	45,65	73	23	54,64	14.837,00	35,5				
Calbuco	Pablo Neruda 1	Calbuco	41	45	57,67	73	8	22,58	15.257,00	42,5	56M0G7WWW	0,100	H	374
El Avellanal Pcs	Ruta 5 Sur Camino A Pargua Km 50	Calbuco	41	44	45,65	73	23	54,64	14.837,00	35,5				
Calbuco	Pablo Neruda 1	Calbuco	41	45	57,67	73	8	22,58	15.313,00	42,5	56M0G7WWW	0,100	H	375
El Avellanal Pcs	Ruta 5 Sur Camino A Pargua Km 50	Calbuco	41	44	45,65	73	23	54,64	14.893,00	35,5				
Calbuco	Pablo Neruda 1	Calbuco	41	45	57,67	73	8	22,58	15.313,00	42,5	56M0G7WWW	0,100	V	376
El Avellanal Pcs	Ruta 5 Sur Camino A Pargua Km 50	Calbuco	41	44	45,65	73	23	54,64	14.893,00	35,5				
Loma Sur	Cerro Loma Sur 1	Calbuco	41	36	57,5	73	12	13,77	6.810,00	35,9	56M0G7WWW	1,000	V	377
Volcán Apagado Pcs	Cerro Cabeza De Venado 1	Hualaihue	41	51	17,51	72	39	36,78	6.470,00	35,9				
Loma Sur	Cerro Loma Sur 1	Calbuco	41	36	57,5	73	12	13,77	6.810,00	35,9	56M0G7WWW	1,000	H	378
Volcán Apagado Pcs	Cerro Cabeza De Venado 1	Hualaihue	41	51	17,51	72	39	36,78	6.470,00	35,9				

Est. A	Dirección A	Comuna A	Coordenadas Geográficas Datum WGS 84						Frec. A (MHz)	Gan. A (dBi)	Tipo Emisión	Pot (W)	Pol	Etapa
Est. B	Dirección B	Comuna B	Lat. A			Long. A			Frec. B (MHz)	Gan. B (dBi)				
			Gra	Min	Seg	Gra	Min	Seg						
Loma Sur	Cerro Loma Sur 1	Calbuco	41	36	57,5	73	12	13,77	6.960,00	35,9	40M0G7WWW	1,000	H	379
Volcán Apagado Pcs	Cerro Cabeza De Venado 1	Hualaihue	41	51	17,51	72	39	36,78	6.620,00	35,9				
Loma Sur	Cerro Loma Sur 1	Calbuco	41	36	57,5	73	12	13,77	6.960,00	35,9	40M0G7WWW	1,000	V	380
Volcán Apagado Pcs	Cerro Cabeza De Venado 1	Hualaihue	41	51	17,51	72	39	36,78	6.620,00	35,9				
Loma Sur	Cerro Loma Sur 1	Calbuco	41	36	57,5	73	12	13,77	7.080,00	35,9	40M0G7WWW	1,000	V	381
Volcán Apagado Pcs	Cerro Cabeza De Venado 1	Hualaihue	41	51	17,51	72	39	36,78	6.740,00	35,9				
Loma Sur	Cerro Loma Sur 1	Calbuco	41	36	57,5	73	12	13,77	7.080,00	35,9	40M0G7WWW	1,000	H	382
Volcán Apagado Pcs	Cerro Cabeza De Venado 1	Hualaihue	41	51	17,51	72	39	36,78	6.740,00	35,9				
Butalcura	Ruta 5 Ancud Castro	Dalcahue	42	15	53,04	73	41	25,62	14.732,00	40,4	28M0G7WWW	0,200	H	383
Gamboa	Cerro Gamboa 1	Castro	42	28	32,81	73	48	40,6	15.152,00	40,4				
Butalcura	Ruta 5 Ancud Castro	Dalcahue	42	15	53,04	73	41	25,62	14.732,00	40,4	28M0G7WWW	0,200	V	384
Gamboa	Cerro Gamboa 1	Castro	42	28	32,81	73	48	40,6	15.152,00	40,4				
Butalcura	Ruta 5 Ancud Castro	Dalcahue	42	15	53,04	73	41	25,62	14.781,00	40,4	56M0G7WWW	0,126	H	385
Gamboa	Cerro Gamboa 1	Castro	42	28	32,81	73	48	40,6	15.201,00	40,4				
Butalcura	Ruta 5 Ancud Castro	Dalcahue	42	15	53,04	73	41	25,62	14.781,00	40,4	56M0G7WWW	0,126	V	386
Gamboa	Cerro Gamboa 1	Castro	42	28	32,81	73	48	40,6	15.201,00	40,4				
Butalcura	Ruta 5 Ancud Castro	Dalcahue	42	15	53,04	73	41	25,62	14.837,00	40,4	56M0G7WWW	0,126	V	387
Gamboa	Cerro Gamboa 1	Castro	42	28	32,81	73	48	40,6	15.257,00	40,4				
Butalcura	Ruta 5 Ancud Castro	Dalcahue	42	15	53,04	73	41	25,62	14.837,00	40,4	56M0G7WWW	0,126	H	388
Gamboa	Cerro Gamboa 1	Castro	42	28	32,81	73	48	40,6	15.257,00	40,4				
Loma Sommer	Ruta U 90 Km 6	Osorno	40	36	11,72	73	12	38,43	8.147,97	37,20	28M0G7WWW	0,562	H	389
La Chacra Pcs	Ruta 215 Km 24	Puyehue	40	36	25,75	72	49	41,34	7.836,65	37,20				
Loma Sommer	Ruta U 90 Km 6	Osorno	40	36	11,72	73	12	38,43	8.147,97	37,20	28M0G7WWW	0,562	V	390
La Chacra Pcs	Ruta 215 Km 24	Puyehue	40	36	25,75	72	49	41,34	7.836,65	37,20				
Loma Sommer	Ruta U 90 Km 6	Osorno	40	36	11,72	73	12	38,43	14.893,00	42,50	56M0G7WWW	0,079	H	391
La Chacra Pcs	Ruta 215 Km 24	Puyehue	40	36	25,75	72	49	41,34	15.313,00	42,50				
Loma Sommer	Ruta U 90 Km 6	Osorno	40	36	11,72	73	12	38,43	14.893,00	42,50	56M0G7WWW	0,079	V	392
La Chacra Pcs	Ruta 215 Km 24	Puyehue	40	36	25,75	72	49	41,34	15.313,00	42,50				
Ancud	Eleuterio Ramírez 210	Ancud	41	52	7,04	73	49	42,28	73.500,00	46,5	500MG7WWW	0,020	H	393
Cerro Caracoles	Cerro Caracoles	Ancud	41	53	37,66	73	49	4,15	83.500,00	50,5				
Ancud	Eleuterio Ramírez 210	Ancud	41	52	7,04	73	49	42,28	21.427,00	34	56M0G7WWW	0,079	V	394
Cerro Caracoles	Cerro Caracoles	Ancud	41	53	37,66	73	49	4,15	22.627,00	40,5				
Ancud	Eleuterio Ramírez 210	Ancud	41	52	7,04	73	49	42,28	21.427,00	34	56M0G7WWW	0,079	H	395
Cerro Caracoles	Cerro Caracoles	Ancud	41	53	37,66	73	49	4,15	22.627,00	40,5				
Ancud	Eleuterio Ramírez 210	Ancud	41	52	7,04	73	49	42,28	21.483,00	34	56M0G7WWW	0,079	H	396
Cerro Caracoles	Cerro Caracoles	Ancud	41	53	37,66	73	49	4,15	22.683,00	40,5				
Ancud	Eleuterio Ramírez 210	Ancud	41	52	7,04	73	49	42,28	21.483,00	34	56M0G7WWW	0,079	V	397
Cerro Caracoles	Cerro Caracoles	Ancud	41	53	37,66	73	49	4,15	22.683,00	40,5				
Ancud	Eleuterio Ramírez 210	Ancud	41	52	7,04	73	49	42,28	22.057,00	34	56M0G7WWW	0,079	H	398
Cerro Caracoles	Cerro Caracoles	Ancud	41	53	37,66	73	49	4,15	23.257,00	40,5				
Ancud	Eleuterio Ramírez 210	Ancud	41	52	7,04	73	49	42,28	22.057,00	34	56M0G7WWW	0,079	V	399
Cerro Caracoles	Cerro Caracoles	Ancud	41	53	37,66	73	49	4,15	23.257,00	40,5				
Quellón 2 Pcs	La Paz S/N	Quellón	43	6	26,57	73	37	20,91	21.539,00	34	56M0G7WWW	0,014	V	400
Quellón	Ruta 5 Sur Km 1	Quellón	43	5	25,97	73	36	50,27	22.739,00	40,5				
Quellón 2 Pcs	La Paz S/N	Quellón	43	6	26,57	73	37	20,91	21.539,00	34	56M0G7WWW	0,014	H	401
Quellón	Ruta 5 Sur Km 1	Quellón	43	5	25,97	73	36	50,27	22.739,00	40,5				
Quellón 2 Pcs	La Paz S/N	Quellón	43	6	26,57	73	37	20,91	21.833,00	34	56M0G7WWW	0,014	H	402
Quellón	Ruta 5 Sur Km 1	Quellón	43	5	25,97	73	36	50,27	23.033,00	40,5				
Quellón 2 Pcs	La Paz S/N	Quellón	43	6	26,57	73	37	20,91	21.833,00	34	56M0G7WWW	0,014	V	403
Quellón	Ruta 5 Sur Km 1	Quellón	43	5	25,97	73	36	50,27	23.033,00	40,5				
Quellón 2 Pcs	La Paz S/N	Quellón	43	6	26,57	73	37	20,91	21.889,00	34	56M0G7WWW	0,014	V	404
Quellón	Ruta 5 Sur Km 1	Quellón	43	5	25,97	73	36	50,27	23.089,00	40,5				
Quellón 2 Pcs	La Paz S/N	Quellón	43	6	26,57	73	37	20,91	21.889,00	34	56M0G7WWW	0,014	H	405
Quellón	Ruta 5 Sur Km 1	Quellón	43	5	25,97	73	36	50,27	23.089,00	40,5				
Loma Sur	Cerro Loma Sur 1	Calbuco	41	36	57,5	73	12	13,77	15.313,00	46	56M0G7WWW	0,100	H	406
Ruta 5 Maullín 2 Pcs	Ruta V 90 Km 20	Maullín	41	39	4,64	73	34	11,67	14.893,00	46				

Est. A	Dirección A	Comuna A	Coordenadas Geográficas Datum WGS 84						Frec. A (MHz)	Gan. A (dBi)	Tipo Emisión	Pot (W)	Pol	Etapa
Est. B	Dirección B	Comuna B	Lat. A			Long. A			Frec. B (MHz)	Gan. B (dBi)				
			Lat. B			Long. B								
			Gra	Min	Seg	Gra	Min	Seg						
Loma Sur	Cerro Loma Sur 1	Calbuco	41	36	57,5	73	12	13,77	15.313,00	46	56M0G7WWW	0,100	V	407
Ruta 5 Maullín 2 Pcs	Ruta V 90 Km 20	Maullín	41	39	4,64	73	34	11,67	14.893,00	46				
Loma Sur	Cerro Loma Sur 1	Calbuco	41	36	57,5	73	12	13,77	8.118,32	40,9	28M0G7WWW	0,708	V	408
Ruta 5 Maullín 2 Pcs	Ruta V 90 Km 20	Maullín	41	39	4,64	73	34	11,67	7.807,00	40,9				
Loma Sur	Cerro Loma Sur 1	Calbuco	41	36	57,5	73	12	13,77	8.118,32	40,9	28M0G7WWW	0,708	H	409
Ruta 5 Maullín 2 Pcs	Ruta V 90 Km 20	Maullín	41	39	4,64	73	34	11,67	7.807,00	40,9				
Loma Sur	Cerro Loma Sur 1	Calbuco	41	36	57,5	73	12	13,77	8.236,92	40,9	28M0G7WWW	0,708	V	410
Ruta 5 Maullín 2 Pcs	Ruta V 90 Km 20	Maullín	41	39	4,64	73	34	11,67	7.925,60	40,9				
Loma Sur	Cerro Loma Sur 1	Calbuco	41	36	57,5	73	12	13,77	8.236,92	40,9	28M0G7WWW	0,708	H	411
Ruta 5 Maullín 2 Pcs	Ruta V 90 Km 20	Maullín	41	39	4,64	73	34	11,67	7.925,60	40,9				
Maichihue Pcs	Sector Maichihue S/N	Fresia	41	9	10,46	73	39	5,02	14.781,00	35,5	56M0G7WWW	0,100	H	412
Pato Llico Pcs	Hijuela 1 Formada Por Dos Lotes Dos A Y B	Fresia	41	13	56,78	73	36	24,65	15.201,00	40,4				
Maichihue Pcs	Sector Maichihue S/N	Fresia	41	9	10,46	73	39	5,02	14.781,00	35,5	56M0G7WWW	0,100	V	413
Pato Llico Pcs	Hijuela 1 Formada Por Dos Lotes Dos A Y B	Fresia	41	13	56,78	73	36	24,65	15.201,00	40,4				
Puerto Varas	Los Andes 3	Puerto Varas	41	18	48,71	72	59	51,48	19.590,00	38,5	28M0G7WWW	0,079	H	414
La Poza Reub Pcs	La Poza S/N	Puerto Varas	41	17	3,4	72	51	33,5	18.580,00	42				
Puerto Varas	Los Andes 3	Puerto Varas	41	18	48,71	72	59	51,48	19.590,00	38,5	28M0G7WWW	0,079	V	415
La Poza Reub Pcs	La Poza S/N	Puerto Varas	41	17	3,4	72	51	33,5	18.580,00	42				
Puerto Varas	Los Andes 3	Puerto Varas	41	18	48,71	72	59	51,48	19.617,50	38,5	28M0G7WWW	0,079	V	416
La Poza Reub Pcs	La Poza S/N	Puerto Varas	41	17	3,4	72	51	33,5	18.607,50	42				
Puerto Varas	Los Andes 3	Puerto Varas	41	18	48,71	72	59	51,48	19.617,50	38,5	28M0G7WWW	0,079	H	417
La Poza Reub Pcs	La Poza S/N	Puerto Varas	41	17	3,4	72	51	33,5	18.607,50	42				
Puerto Varas	Los Andes 3	Puerto Varas	41	18	48,71	72	59	51,48	15.313,00	40,4	56M0G7WWW	0,100	H	418
La Poza Reub Pcs	La Poza S/N	Puerto Varas	41	17	3,4	72	51	33,5	14.893,00	40,4				
Puerto Varas	Los Andes 3	Puerto Varas	41	18	48,71	72	59	51,48	15.313,00	40,4	56M0G7WWW	0,100	V	419
La Poza Reub Pcs	La Poza S/N	Puerto Varas	41	17	3,4	72	51	33,5	14.893,00	40,4				
Riachuelo Pcs	Lote A, Fundo Santa Ema	Rio Negro	40	49	47,27	73	20	57,04	23.033,00	40,5	56M0G7WWW	0,063	H	420
Los Castaños Rio Negro Pcs	Sector Los Castaños	Rio Negro	40	49	45,26	73	17	34,04	21.833,00	40,5				
Riachuelo Pcs	Lote A, Fundo Santa Ema	Rio Negro	40	49	47,27	73	20	57,04	23.033,00	40,5	56M0G7WWW	0,063	V	421
Los Castaños Rio Negro Pcs	Sector Los Castaños	Rio Negro	40	49	45,26	73	17	34,04	21.833,00	40,5				
Riachuelo Pcs	Lote A, Fundo Santa Ema	Rio Negro	40	49	47,27	73	20	57,04	23.089,00	40,5	56M0G7WWW	0,063	V	422
Los Castaños Rio Negro Pcs	Sector Los Castaños	Rio Negro	40	49	45,26	73	17	34,04	21.889,00	40,5				
Riachuelo Pcs	Lote A, Fundo Santa Ema	Rio Negro	40	49	47,27	73	20	57,04	23.089,00	40,5	56M0G7WWW	0,032	H	423
Los Castaños Rio Negro Pcs	Sector Los Castaños	Rio Negro	40	49	45,26	73	17	34,04	21.889,00	40,5				
Purranque Pcs	Las Encinas P 7	Purranque	40	55	1,7	73	14	42,49	7.747,70	40,90	28M0G7WWW	0,355	H	424
Frutillar	Camino Sector Los Altos	Frutillar	41	6	55,71	73	2	19,46	8.059,02	43,80				
Purranque Pcs	Las Encinas P 7	Purranque	40	55	1,7	73	14	42,49	7.807,00	40,90	28M0G7WWW	0,355	H	425
Frutillar	Camino Sector Los Altos	Frutillar	41	6	55,71	73	2	19,46	8.118,32	43,80				
Purranque Pcs	Las Encinas P 7	Purranque	40	55	1,7	73	14	42,49	7.895,95	40,90	28M0G7WWW	0,355	V	426
Frutillar	Camino Sector Los Altos	Frutillar	41	6	55,71	73	2	19,46	8.207,27	43,80				
Purranque Pcs	Las Encinas P 7	Purranque	40	55	1,7	73	14	42,49	7.955,25	40,90	28M0G7WWW	0,355	V	427
Frutillar	Camino Sector Los Altos	Frutillar	41	6	55,71	73	2	19,46	8.266,57	43,80				

Est. A	Dirección A	Comuna A	Coordenadas Geográficas Datum WGS 84						Frec. A (MHz)	Gan. A (dBi)	Tipo Emisión	Pot (W)	Pol	Etapa
Est. B	Dirección B	Comuna B	Lat. A			Long. A			Frec. B (MHz)	Gan. B (dBi)				
			Lat. B			Long. B								
			Gra	Min	Seg	Gra	Min	Seg						
Purranque Pcs	Las Encinas P 7	Purranque	40	55	1,7	73	14	42,49	14.781,00	42,50	56M0G7WWW	0,100	H	428
Frutillar	Camino Sector Los Altos	Frutillar	41	6	55,71	73	2	19,46	15.201,00	40,4				
Purranque Pcs	Las Encinas P 7	Purranque	40	55	1,7	73	14	42,49	14.781,00	42,50	56M0G7WWW	0,100	V	429
Frutillar	Camino Sector Los Altos	Frutillar	41	6	55,71	73	2	19,46	15.201,00	40,4				
Purranque Pcs	Las Encinas P 7	Purranque	40	55	1,7	73	14	42,49	14.837,00	42,50	56M0G7WWW	0,100	V	430
Frutillar	Camino Sector Los Altos	Frutillar	41	6	55,71	73	2	19,46	15.257,00	40,4				
Purranque Pcs	Las Encinas P 7	Purranque	40	55	1,7	73	14	42,49	14.837,00	42,50	56M0G7WWW	0,100	H	431
Frutillar	Camino Sector Los Altos	Frutillar	41	6	55,71	73	2	19,46	15.257,00	40,4				
Purranque Pcs	Las Encinas P 7	Purranque	40	55	1,7	73	14	42,49	21.889,00	40,5	56M0G7WWW	0,100	V	432
Purranque 2 Pcs	Ruta 5 Sur Km 964	Purranque	40	54	46,71	73	8	58,46	23.089,00	40,5				
Purranque Pcs	Las Encinas P 7	Purranque	40	55	1,7	73	14	42,49	21.889,00	40,5	56M0G7WWW	0,100	H	433
Purranque 2 Pcs	Ruta 5 Sur Km 964	Purranque	40	54	46,71	73	8	58,46	23.089,00	40,5				
Purranque Pcs	Las Encinas P 7	Purranque	40	55	1,7	73	14	42,49	14.837,00	36,9	56M0G7WWW	0,100	V	434
Purranque 2 Pcs	Ruta 5 Sur Km 964	Purranque	40	54	46,71	73	8	58,46	15.257,00	36,9				
Purranque Pcs	Las Encinas P 7	Purranque	40	55	1,7	73	14	42,49	14.837,00	36,9	56M0G7WWW	0,100	H	435
Purranque 2 Pcs	Ruta 5 Sur Km 964	Purranque	40	54	46,71	73	8	58,46	15.257,00	36,9				
Purranque Pcs	Las Encinas P 7	Purranque	40	55	1,7	73	14	42,49	14.893,00	36,9	56M0G7WWW	0,100	H	436
Purranque 2 Pcs	Ruta 5 Sur Km 964	Purranque	40	54	46,71	73	8	58,46	15.313,00	36,9				
Purranque Pcs	Las Encinas P 7	Purranque	40	55	1,7	73	14	42,49	14.893,00	36,9	56M0G7WWW	0,100	V	437
Purranque 2 Pcs	Ruta 5 Sur Km 964	Purranque	40	54	46,71	73	8	58,46	15.313,00	36,9				
El Carmen Pcs	Manuel Rodríguez 826	El Carmen	36	54	6,29	72	1	37,09	18.552,50	42	28M0G7WWW	0,100	V	438
San Ignacio Fdt Pcs	Manuel Jesús Ortiz 307	San Ignacio	36	47	53,29	72	1	59,08	19.562,50	38,5				
El Carmen Pcs	Manuel Rodríguez 826	El Carmen	36	54	6,29	72	1	37,09	18.552,50	42	28M0G7WWW	0,100	H	439
San Ignacio Fdt Pcs	Manuel Jesús Ortiz 307	San Ignacio	36	47	53,29	72	1	59,08	19.562,50	38,5				
El Carmen Pcs	Manuel Rodríguez 826	El Carmen	36	54	6,29	72	1	37,09	18.497,50	42	28M0G7WWW	0,100	V	440
San Ignacio Fdt Pcs	Manuel Jesús Ortiz 307	San Ignacio	36	47	53,29	72	1	59,08	19.507,50	38,5				
El Carmen Pcs	Manuel Rodríguez 826	El Carmen	36	54	6,29	72	1	37,09	18.497,50	42	28M0G7WWW	0,100	H	441
San Ignacio Fdt Pcs	Manuel Jesús Ortiz 307	San Ignacio	36	47	53,29	72	1	59,08	19.507,50	38,5				
El Carmen Pcs	Manuel Rodríguez 826	El Carmen	36	54	6,29	72	1	37,09	18.525,00	42	28M0G7WWW	0,100	H	442
San Ignacio Fdt Pcs	Manuel Jesús Ortiz 307	San Ignacio	36	47	53,29	72	1	59,08	19.535,00	38,5				
El Carmen Pcs	Manuel Rodríguez 826	El Carmen	36	54	6,29	72	1	37,09	18.525,00	42	28M0G7WWW	0,100	V	443
San Ignacio Fdt Pcs	Manuel Jesús Ortiz 307	San Ignacio	36	47	53,29	72	1	59,08	19.535,00	38,5				
El Carmen Pcs	Manuel Rodríguez 826	El Carmen	36	54	6,29	72	1	37,09	15.257,00	40,4	56M0G7WWW	0,100	V	444
San Ignacio Fdt Pcs	Manuel Jesús Ortiz 307	San Ignacio	36	47	53,29	72	1	59,08	14.837,00	35,5				
El Carmen Pcs	Manuel Rodríguez 826	El Carmen	36	54	6,29	72	1	37,09	15.257,00	40,4	56M0G7WWW	0,100	H	445
San Ignacio Fdt Pcs	Manuel Jesús Ortiz 307	San Ignacio	36	47	53,29	72	1	59,08	14.837,00	35,5				
El Carmen Pcs	Manuel Rodríguez 826	El Carmen	36	54	6,29	72	1	37,09	15.313,00	40,4	56M0G7WWW	0,100	H	446
San Ignacio Fdt Pcs	Manuel Jesús Ortiz 307	San Ignacio	36	47	53,29	72	1	59,08	14.893,00	35,5				
El Carmen Pcs	Manuel Rodríguez 826	El Carmen	36	54	6,29	72	1	37,09	15.313,00	40,4	56M0G7WWW	0,100	V	447
San Ignacio Fdt Pcs	Manuel Jesús Ortiz 307	San Ignacio	36	47	53,29	72	1	59,08	14.893,00	35,5				
Cayumanqui	Cerro Cayumanque 1	Quillón	36	42	23,26	72	31	40,16	12.905,00	41,68	28M0G7WWW	0,100	V	448
Coelemu Pcs	Cerro La Picota 1	Coelemu	36	29	29,26	72	41	51,17	13.171,00	41,68				
Cayumanqui	Cerro Cayumanque 1	Quillón	36	42	23,26	72	31	40,16	12.905,00	41,68	28M0G7WWW	0,100	H	449
Coelemu Pcs	Cerro La Picota 1	Coelemu	36	29	29,26	72	41	51,17	13.171,00	41,68				
Cayumanqui	Cerro Cayumanque 1	Quillón	36	42	23,26	72	31	40,16	12.961,00	41,68	28M0G7WWW	0,100	V	450
Coelemu Pcs	Cerro La Picota 1	Coelemu	36	29	29,26	72	41	51,17	13.227,00	41,68				
Cayumanqui	Cerro Cayumanque 1	Quillón	36	42	23,26	72	31	40,16	12.961,00	41,68	28M0G7WWW	0,100	H	451
Coelemu Pcs	Cerro La Picota 1	Coelemu	36	29	29,26	72	41	51,17	13.227,00	41,68				
Cayumanqui	Cerro Cayumanque 1	Quillón	36	42	23,26	72	31	40,16	18.580,00	42	28M0G7WWW	0,079	H	452
Coelemu Pcs	Cerro La Picota 1	Coelemu	36	29	29,26	72	41	51,17	19.590,00	38,5				
Cayumanqui	Cerro Cayumanque 1	Quillón	36	42	23,26	72	31	40,16	18.580,00	42	28M0G7WWW	0,079	V	453
Coelemu Pcs	Cerro La Picota 1	Coelemu	36	29	29,26	72	41	51,17	19.590,00	38,5				



Est. A	Dirección A	Comuna A	Coordenadas Geográficas Datum WGS 84						Frec. A (MHz)	Gan. A (dBi)	Tipo Emisión	Pot (W)	Pol	Etapa
Est. B	Dirección B	Comuna B	Lat. A			Long. A			Frec. B (MHz)	Gan. B (dBi)				
			Lat. B	Long. B		Lat. B	Long. B							
			Gra	Min	Seg	Gra	Min	Seg						
Cayumanqui	Cerro Cayumanque 1	Quillón	36	42	23,26	72	31	40,16	15.201,00	42,5	56M0G7WWW	0,100	H	454
Coelemu Pcs	Cerro La Picota 1	Coelemu	36	29	29,26	72	41	51,17	14.781,00	42,5				
Cayumanqui	Cerro Cayumanque 1	Quillón	36	42	23,26	72	31	40,16	15.201,00	42,5	56M0G7WWW	0,100	V	455
Coelemu Pcs	Cerro La Picota 1	Coelemu	36	29	29,26	72	41	51,17	14.781,00	42,5				
Cayumanqui	Cerro Cayumanque 1	Quillón	36	42	23,26	72	31	40,16	15.257,00	42,5	56M0G7WWW	0,100	V	456
Coelemu Pcs	Cerro La Picota 1	Coelemu	36	29	29,26	72	41	51,17	14.837,00	42,5				
Cayumanqui	Cerro Cayumanque 1	Quillón	36	42	23,26	72	31	40,16	15.257,00	42,5	56M0G7WWW	0,100	H	457
Coelemu Pcs	Cerro La Picota 1	Coelemu	36	29	29,26	72	41	51,17	14.837,00	42,5				
Cabrero	Acceso Cabrero Km 1	Cabrero	37	2	29,59	72	22	40,14	6.470,00	33,4	56M0G7WWW	0,794	V	458
Yungay Pcs	Fundo Laguna Blanca P 14	Yungay	37	7	31,95	72	0	9,71	6.810,00	33,4				
Cabrero	Acceso Cabrero Km 1	Cabrero	37	2	29,59	72	22	40,14	6.470,00	33,4	56M0G7WWW	0,794	H	459
Yungay Pcs	Fundo Laguna Blanca P 14	Yungay	37	7	31,95	72	0	9,71	6.810,00	33,4				
Cabrero	Acceso Cabrero Km 1	Cabrero	37	2	29,59	72	22	40,14	6.530,00	33,4	56M0G7WWW	0,794	H	460
Yungay Pcs	Fundo Laguna Blanca P 14	Yungay	37	7	31,95	72	0	9,71	6.870,00	33,4				
Cabrero	Acceso Cabrero Km 1	Cabrero	37	2	29,59	72	22	40,14	6.530,00	33,4	56M0G7WWW	0,794	V	461
Yungay Pcs	Fundo Laguna Blanca P 14	Yungay	37	7	31,95	72	0	9,71	6.870,00	33,4				
Cabrero	Acceso Cabrero Km 1	Cabrero	37	2	29,59	72	22	40,14	6.620,00	33,4	40M0G7WWW	0,794	H	462
Yungay Pcs	Fundo Laguna Blanca P 14	Yungay	37	7	31,95	72	0	9,71	6.960,00	33,4				
Cabrero	Acceso Cabrero Km 1	Cabrero	37	2	29,59	72	22	40,14	6.620,00	33,4	40M0G7WWW	0,794	V	463
Yungay Pcs	Fundo Laguna Blanca P 14	Yungay	37	7	31,95	72	0	9,71	6.960,00	33,4				
Pemuco Pcs	Quinta El Esfuerzo 1	Pemuco	36	58	0,28	72	5	52,11	14.781,00	40,4	56M0G7WWW	0,100	H	464
San Pedro Pemuco Pcs	Sector San Pedro	Pemuco	36	56	48,97	72	18	15,55	15.201,00	40,4				
Pemuco Pcs	Quinta El Esfuerzo 1	Pemuco	36	58	0,28	72	5	52,11	14.781,00	40,4	56M0G7WWW	0,100	V	465
San Pedro Pemuco Pcs	Sector San Pedro	Pemuco	36	56	48,97	72	18	15,55	15.201,00	40,4				
Pemuco Pcs	Quinta El Esfuerzo 1	Pemuco	36	58	0,28	72	5	52,11	14.837,00	40,4	56M0G7WWW	0,100	V	466
San Pedro Pemuco Pcs	Sector San Pedro	Pemuco	36	56	48,97	72	18	15,55	15.257,00	40,4				
Pemuco Pcs	Quinta El Esfuerzo 1	Pemuco	36	58	0,28	72	5	52,11	14.837,00	40,4	56M0G7WWW	0,100	H	467
San Pedro Pemuco Pcs	Sector San Pedro	Pemuco	36	56	48,97	72	18	15,55	15.257,00	40,4				
Pemuco Pcs	Quinta El Esfuerzo 1	Pemuco	36	58	0,28	72	5	52,11	18.580,00	42	28M0G7WWW	0,079	H	468
San Pedro Pemuco Pcs	Sector San Pedro	Pemuco	36	56	48,97	72	18	15,55	19.590,00	42				
Pemuco Pcs	Quinta El Esfuerzo 1	Pemuco	36	58	0,28	72	5	52,11	18.580,00	42	28M0G7WWW	0,079	V	469
San Pedro Pemuco Pcs	Sector San Pedro	Pemuco	36	56	48,97	72	18	15,55	19.590,00	42				
Chillán	Dieciocho De Septiembre 746	Chillán	36	36	30,79	72	6	22,08	6.810,00	33,4	56M0G7WWW	1,000	V	472
Cerro Coipín Pcs	Cerro Coipín 1	San Nicolás	36	23	2,3	72	15	18,08	6.470,00	35,9				
Chillán	Dieciocho De Septiembre 746	Chillán	36	36	30,79	72	6	22,08	6.810,00	33,4	56M0G7WWW	1,000	H	473
Cerro Coipín Pcs	Cerro Coipín 1	San Nicolás	36	23	2,3	72	15	18,08	6.470,00	35,9				
Chillán	Dieciocho De Septiembre 746	Chillán	36	36	30,79	72	6	22,08	6.870,00	33,4	56M0G7WWW	1,000	H	474
Cerro Coipín Pcs	Cerro Coipín 1	San Nicolás	36	23	2,3	72	15	18,08	6.530,00	35,9				
Chillán	Dieciocho De Septiembre 746	Chillán	36	36	30,79	72	6	22,08	6.870,00	33,4	56M0G7WWW	1,000	V	475
Cerro Coipín Pcs	Cerro Coipín 1	San Nicolás	36	23	2,3	72	15	18,08	6.530,00	35,9				
Quillón Pcs	Cayumanqui 287	Quillón	36	44	33,26	72	28	32,16	37.814,00	38,96	56M0G7WWW	0,079	H	476
Quillón Etp Pcs	Sector Laguna Avendaño 1	Quillón	36	45	34,27	72	26	20,15	39.074,00	38,96				
Quillón Pcs	Cayumanqui 287	Quillón	36	44	33,26	72	28	32,16	37.814,00	38,96	56M0G7WWW	0,079	V	477
Quillón Etp Pcs	Sector Laguna Avendaño 1	Quillón	36	45	34,27	72	26	20,15	39.074,00	38,96				
Quillón Pcs	Cayumanqui 287	Quillón	36	44	33,26	72	28	32,16	21.427,00	40,5	56M0G7WWW	0,079	V	478
Quillón Etp Pcs	Sector Laguna Avendaño 1	Quillón	36	45	34,27	72	26	20,15	22.627,00	34				
Quillón Pcs	Cayumanqui 287	Quillón	36	44	33,26	72	28	32,16	21.427,00	40,5	56M0G7WWW	0,079	H	479
Quillón Etp Pcs	Sector Laguna Avendaño 1	Quillón	36	45	34,27	72	26	20,15	22.627,00	34				
Quillón Pcs	Cayumanqui 287	Quillón	36	44	33,26	72	28	32,16	21.483,00	40,5	56M0G7WWW	0,079	H	480
Quillón Etp Pcs	Sector Laguna Avendaño 1	Quillón	36	45	34,27	72	26	20,15	22.683,00	34				

Est. A	Dirección A	Comuna A	Coordenadas Geográficas Datum WGS 84						Frec. A (MHz)	Gan. A (dBi)	Tipo Emisión	Pot (W)	Pol	Etapa
Est. B	Dirección B	Comuna B	Lat. A			Long. A			Frec. B (MHz)	Gan. B (dBi)				
			Gr	Min	Seg	Gr	Min	Seg						
Quillón Pcs	Cayumanqui 287	Quillón	36	44	33,26	72	28	32,16	21.483,00	40,5				
Quillón Etp Pcs	Sector Laguna Avendaño 1	Quillón	36	45	34,27	72	26	20,15	22.683,00	34	56M0G7WWW	0,079	V	481
Bulnes Santa Clara Pcs	Los Placeres S/N	Bulnes	36	49	50,27	72	19	32,14	15.201,00	35,5	56M0G7WWW	0,100	H	482
Bulnes Ciudad Pcs	Camino Viejo A Chillán Km 1	Bulnes	36	44	22,28	72	17	28,12	14.781,00	35,5				
Bulnes Santa Clara Pcs	Los Placeres S/N	Bulnes	36	49	50,27	72	19	32,14	15.201,00	35,5	56M0G7WWW	0,100	V	483
Bulnes Ciudad Pcs	Camino Viejo A Chillán Km 1	Bulnes	36	44	22,28	72	17	28,12	14.781,00	35,5				
Bulnes Santa Clara Pcs	Los Placeres S/N	Bulnes	36	49	50,27	72	19	32,14	15.257,00	35,5	56M0G7WWW	0,100	V	484
Bulnes Ciudad Pcs	Camino Viejo A Chillán Km 1	Bulnes	36	44	22,28	72	17	28,12	14.837,00	35,5				
Bulnes Santa Clara Pcs	Los Placeres S/N	Bulnes	36	49	50,27	72	19	32,14	15.257,00	35,5	56M0G7WWW	0,100	H	485
Bulnes Ciudad Pcs	Camino Viejo A Chillán Km 1	Bulnes	36	44	22,28	72	17	28,12	14.837,00	35,5				
Bulnes Santa Clara Pcs	Los Placeres S/N	Bulnes	36	49	50,27	72	19	32,14	18.360,00	38,5	28M0G7WWW	0,079	H	486
Bulnes Ciudad Pcs	Camino Viejo A Chillán Km 1	Bulnes	36	44	22,28	72	17	28,12	19.370,00	38,5				
Bulnes Santa Clara Pcs	Los Placeres S/N	Bulnes	36	49	50,27	72	19	32,14	18.360,00	38,5	28M0G7WWW	0,079	V	487
Bulnes Ciudad Pcs	Camino Viejo A Chillán Km 1	Bulnes	36	44	22,28	72	17	28,12	19.370,00	38,5				
Bulnes Santa Clara Pcs	Los Placeres S/N	Bulnes	36	49	50,27	72	19	32,14	18.442,50	38,5	28M0G7WWW	0,079	V	488
Bulnes Ciudad Pcs	Camino Viejo A Chillán Km 1	Bulnes	36	44	22,28	72	17	28,12	19.452,50	38,5				
Bulnes Santa Clara Pcs	Los Placeres S/N	Bulnes	36	49	50,27	72	19	32,14	18.442,50	38,5	28M0G7WWW	0,079	H	489
Bulnes Ciudad Pcs	Camino Viejo A Chillán Km 1	Bulnes	36	44	22,28	72	17	28,12	19.452,50	38,5				
Quilmo Pcs	Camino Quilmo Chillán Km 3,5	Chillán Viejo	36	38	30,29	72	5	43,08	23.033,00	40,5	56M0G7WWW	0,079	H	490
Chillán Pinto Pcs	Camino Chillán A Pinto Km 9	Chillán	36	39	33,3	71	59	15,06	21.833,00	40,5				
Quilmo Pcs	Camino Quilmo Chillán Km 3,5	Chillán Viejo	36	38	30,29	72	5	43,08	23.033,00	40,5	56M0G7WWW	0,079	V	491
Chillán Pinto Pcs	Camino Chillán A Pinto Km 9	Chillán	36	39	33,3	71	59	15,06	21.833,00	40,5				
Quilmo Pcs	Camino Quilmo Chillán Km 3,5	Chillán Viejo	36	38	30,29	72	5	43,08	15.201,00	35,5	56M0G7WWW	0,100	H	492
Chillán Pinto Pcs	Camino Chillán A Pinto Km 9	Chillán	36	39	33,3	71	59	15,06	14.781,00	35,5				
Quilmo Pcs	Camino Quilmo Chillán Km 3,5	Chillán Viejo	36	38	30,29	72	5	43,08	15.201,00	35,5	56M0G7WWW	0,100	V	493
Chillán Pinto Pcs	Camino Chillán A Pinto Km 9	Chillán	36	39	33,3	71	59	15,06	14.781,00	35,5				
Quilmo Pcs	Camino Quilmo Chillán Km 3,5	Chillán Viejo	36	38	30,29	72	5	43,08	15.257,00	35,5	56M0G7WWW	0,100	V	494
Chillán Pinto Pcs	Camino Chillán A Pinto Km 9	Chillán	36	39	33,3	71	59	15,06	14.837,00	35,5				
Quilmo Pcs	Camino Quilmo Chillán Km 3,5	Chillán Viejo	36	38	30,29	72	5	43,08	15.257,00	35,5	56M0G7WWW	0,100	H	495
Chillán Pinto Pcs	Camino Chillán A Pinto Km 9	Chillán	36	39	33,3	71	59	15,06	14.837,00	35,5				
San Carlos Pcs	Joaquín Del Pino 13	San Carlos	36	25	14,76	71	57	48,28	73.500,00	46,5	500MG7WWW	0,020	H	496
San Carlos Sur Pcs	Arturo Prat 649	San Carlos	36	26	5,31	71	57	28,03	83.500,00	46,5				
San Carlos Pcs	Joaquín Del Pino 13	San Carlos	36	25	14,76	71	57	48,28	22.001,00	34	56M0G7WWW	0,079	V	497
San Carlos Sur Pcs	Arturo Prat 649	San Carlos	36	26	5,31	71	57	28,03	23.201,00	34				

Est. A	Dirección A	Comuna A	Coordenadas Geográficas Datum WGS 84						Frec. A (MHz)	Gan. A (dBi)	Tipo Emisión	Pot (W)	Pol	Etapa
			Lat. A			Long. A								
			Lat. B	Long. B										
			Gra	Min	Seg	Gra	Min	Seg	Frec. B (MHz) <td>Gan. B (dBi)</td> <td></td> <td></td> <td></td> <td></td>	Gan. B (dBi)				
San Carlos Pcs	Joaquín Del Pino 13	San Carlos	36	25	14,76	71	57	48,28	22.001,00	34	56M0G7WWW	0,079	H	498
San Carlos Sur Pcs	Arturo Prat 649	San Carlos	36	26	5,31	71	57	28,03	23.201,00	34				
Chillán	Dieciocho De Septiembre 746	Chillán	36	36	30,79	72	6	22,08	15.201,00	40,4	56M0G7WWW	0,100	H	499
Colliguay Pcs	Ruta 5 Sur Km 412	Chillán Viejo	36	39	56,28	72	15	8,11	14.781,00	40,4	56M0G7WWW	0,100	V	500
Chillán	Dieciocho De Septiembre 746	Chillán	36	36	30,79	72	6	22,08	15.201,00	40,4				
Colliguay Pcs	Ruta 5 Sur Km 412	Chillán Viejo	36	39	56,28	72	15	8,11	14.781,00	40,4	56M0G7WWW	0,100	V	501
Chillán	Dieciocho De Septiembre 746	Chillán	36	36	30,79	72	6	22,08	15.257,00	40,4				
Colliguay Pcs	Ruta 5 Sur Km 412	Chillán Viejo	36	39	56,28	72	15	8,11	14.837,00	40,4	56M0G7WWW	0,100	H	502
Chillán	Dieciocho De Septiembre 746	Chillán	36	36	30,79	72	6	22,08	15.257,00	40,4				
Colliguay Pcs	Ruta 5 Sur Km 412	Chillán Viejo	36	39	56,28	72	15	8,11	14.837,00	40,4	56M0G7WWW	0,100	V	503
Cerro Coipín Pcs	Cerro Coipín 1	San Nicolás	36	23	2,3	72	15	18,08	15.257,00	35,5				
Portezuelo 1 Pcs	Camino Portezuelo Chillán Km 30	Portezuelo	36	30	48,28	72	24	48,12	14.837,00	42,5	56M0G7WWW	0,100	H	504
Cerro Coipín Pcs	Cerro Coipín 1	San Nicolás	36	23	2,3	72	15	18,08	15.257,00	35,5				
Portezuelo 1 Pcs	Camino Portezuelo Chillán Km 30	Portezuelo	36	30	48,28	72	24	48,12	14.837,00	42,5	56M0G7WWW	0,100	H	505
Cerro Coipín Pcs	Cerro Coipín 1	San Nicolás	36	23	2,3	72	15	18,08	15.201,00	35,5				
Portezuelo 1 Pcs	Camino Portezuelo Chillán Km 30	Portezuelo	36	30	48,28	72	24	48,12	14.781,00	42,5	56M0G7WWW	0,100	V	506
Cerro Coipín Pcs	Cerro Coipín 1	San Nicolás	36	23	2,3	72	15	18,08	15.201,00	35,5				
Portezuelo 1 Pcs	Camino Portezuelo Chillán Km 30	Portezuelo	36	30	48,28	72	24	48,12	14.781,00	42,5	56M0G7WWW	0,100	V	507
El Carmen Pcs	Manuel Rodríguez 826	El Carmen	36	54	6,29	72	1	37,09	23.201,00	40,5				
Montana Garay Pcs	Santa Juana	San Ignacio	36	50	51,39	71	59	16,78	22.001,00	40,5	56M0G7WWW	0,079	V	508
El Carmen Pcs	Manuel Rodríguez 826	El Carmen	36	54	6,29	72	1	37,09	23.201,00	40,5				
Montana Garay Pcs	Santa Juana	San Ignacio	36	50	51,39	71	59	16,78	22.001,00	40,5	56M0G7WWW	0,079	H	509
El Carmen Pcs	Manuel Rodríguez 826	El Carmen	36	54	6,29	72	1	37,09	23.257,00	40,5				
Montana Garay Pcs	Santa Juana	San Ignacio	36	50	51,39	71	59	16,78	22.057,00	40,5	56M0G7WWW	0,079	V	510
El Carmen Pcs	Manuel Rodríguez 826	El Carmen	36	54	6,29	72	1	37,09	23.257,00	40,5				
Montana Garay Pcs	Santa Juana	San Ignacio	36	50	51,39	71	59	16,78	22.057,00	40,5	56M0G7WWW	0,079	V	511
Tome Chico Pcs	El Potrero Pachagua S/N	Trehuaco	36	25	54,74	72	35	18,58	22.739,00	40,5				
Trehuaco Pcs	Puralihue S/N	Trehuaco	36	25	4,27	72	39	28,15	21.539,00	40,5	56M0G7WWW	0,079	H	512
Tome Chico Pcs	El Potrero Pachagua S/N	Trehuaco	36	25	54,74	72	35	18,58	22.739,00	40,5				
Trehuaco Pcs	Puralihue S/N	Trehuaco	36	25	4,27	72	39	28,15	21.539,00	40,5	56M0G7WWW	0,100	H	513
Ruta Pucón Caburga Pcs	Camino Internacional Km 7	Pucón	39	18	40,88	71	53	54,95	21.945,00	40,5				
Pucón	Uruguay 400	Pucón	39	16	34,87	71	58	22,96	23.145,00	44	56M0G7WWW	0,100	V	514
Ruta Pucón Caburga Pcs	Camino Internacional Km 7	Pucón	39	18	40,88	71	53	54,95	21.945,00	40,5				
Pucón	Uruguay 400	Pucón	39	16	34,87	71	58	22,96	23.145,00	44	56M0G7WWW	0,100	V	515
Ruta Pucón Caburga Pcs	Camino Internacional Km 7	Pucón	39	18	40,88	71	53	54,95	21.889,00	40,5				
Pucón	Uruguay 400	Pucón	39	16	34,87	71	58	22,96	23.089,00	44	56M0G7WWW	0,100	H	516
Ruta Pucón Caburga Pcs	Camino Internacional Km 7	Pucón	39	18	40,88	71	53	54,95	21.889,00	40,5				
Pucón	Uruguay 400	Pucón	39	16	34,87	71	58	22,96	23.089,00	44	56M0G7WWW	0,100	H	517
Ruta Pucón Caburga Pcs	Camino Internacional Km 7	Pucón	39	18	40,88	71	53	54,95	15.201,00	35,5				
Pucón	Uruguay 400	Pucón	39	16	34,87	71	58	22,96	14.781,00	40,4	56M0G7WWW	0,100	V	518
Ruta Pucón Caburga Pcs	Camino Internacional Km 7	Pucón	39	18	40,88	71	53	54,95	15.201,00	35,5				
Pucón	Uruguay 400	Pucón	39	16	34,87	71	58	22,96	14.781,00	40,4				


Est. A	Dirección A	Comuna A	Coordenadas Geográficas Datum WGS 84						Frec. A (MHz)	Gan. A (dBi)	Tipo Emisión	Pot (W)	Pol	Etapa
Est. B	Dirección B	Comuna B	Lat. A			Long. A			Frec. B (MHz)	Gan. B (dBi)				
			Lat. B	Long. B										
			Gra	Min	Seg	Gra	Min	Seg						
Ruta Pucón Caburga Pcs	Camino Internacional Km 7	Pucón	39	18	40,88	71	53	54,95	15.257,00	35,5	56M0G7WWW	0,050	V	519
Pucón	Uruguay 400	Pucón	39	16	34,87	71	58	22,96	14.837,00	40,4				
Ruta Pucón Caburga Pcs	Camino Internacional Km 7	Pucón	39	18	40,88	71	53	54,95	15.257,00	35,5	56M0G7WWW	0,100	H	520
Pucón	Uruguay 400	Pucón	39	16	34,87	71	58	22,96	14.837,00	40,4				
Traiguén Pcs	Cerro Chumay 1	Traiguén	38	13	44,86	72	40	45	6.530,00	33,4	56M0G7WWW	0,794	H	521
Púa Pcs	Prat 253	Victoria	38	20	6,88	72	22	29,94	6.870,00	33,4				
Traiguén Pcs	Cerro Chumay 1	Traiguén	38	13	44,86	72	40	45	6.530,00	33,4	56M0G7WWW	0,794	V	522
Púa Pcs	Prat 253	Victoria	38	20	6,88	72	22	29,94	6.870,00	33,4				
Traiguén Pcs	Cerro Chumay 1	Traiguén	38	13	44,86	72	40	45	6.470,00	33,4	56M0G7WWW	0,794	V	523
Púa Pcs	Prat 253	Victoria	38	20	6,88	72	22	29,94	6.810,00	33,4				
Traiguén Pcs	Cerro Chumay 1	Traiguén	38	13	44,86	72	40	45	6.470,00	33,4	56M0G7WWW	0,794	H	524
Púa Pcs	Prat 253	Victoria	38	20	6,88	72	22	29,94	6.810,00	33,4				
Pailahueque	Cerro Curamahuida 1	Ercilla	38	7	12,89	72	20	54,91	6.470,00	33,4	56M0G7WWW	0,708	V	525
Púa Pcs	Prat 253	Victoria	38	20	6,88	72	22	29,94	6.810,00	33,4				
Pailahueque	Cerro Curamahuida 1	Ercilla	38	7	12,89	72	20	54,91	6.470,00	33,4	56M0G7WWW	0,708	H	526
Púa Pcs	Prat 253	Victoria	38	20	6,88	72	22	29,94	6.810,00	33,4				
Pailahueque	Cerro Curamahuida 1	Ercilla	38	7	12,89	72	20	54,91	15.257,00	42,5	56M0G7WWW	0,100	V	527
Púa Pcs	Prat 253	Victoria	38	20	6,88	72	22	29,94	14.837,00	40,4				
Pailahueque	Cerro Curamahuida 1	Ercilla	38	7	12,89	72	20	54,91	15.257,00	42,5	56M0G7WWW	0,100	H	528
Púa Pcs	Prat 253	Victoria	38	20	6,88	72	22	29,94	14.837,00	40,4				
Mariposas	Cerro Mariposas 1	Temuco	38	41	38,85	72	33	42,03	7.895,95	40,9	28M0G7WWW	0,708	H	529
Vilcún	Chorrillos 600	Vilcún	38	40	17,88	72	13	45,95	8.207,27	37,2				
Mariposas	Cerro Mariposas 1	Temuco	38	41	38,85	72	33	42,03	7.895,95	40,9	28M0G7WWW	0,708	V	530
Vilcún	Chorrillos 600	Vilcún	38	40	17,88	72	13	45,95	8.207,27	37,2				
Mariposas	Cerro Mariposas 1	Temuco	38	41	38,85	72	33	42,03	7.925,60	40,9	28M0G7WWW	0,708	V	531
Vilcún	Chorrillos 600	Vilcún	38	40	17,88	72	13	45,95	8.236,92	37,2				
Mariposas	Cerro Mariposas 1	Temuco	38	41	38,85	72	33	42,03	7.925,60	40,9	28M0G7WWW	0,708	H	532
Vilcún	Chorrillos 600	Vilcún	38	40	17,88	72	13	45,95	8.236,92	37,2				
Mariposas	Cerro Mariposas 1	Temuco	38	41	38,85	72	33	42,03	15.313,00	42,5	56M0G7WWW	0,100	H	533
Vilcún	Chorrillos 600	Vilcún	38	40	17,88	72	13	45,95	14.893,00	42,5				
Mariposas	Cerro Mariposas 1	Temuco	38	41	38,85	72	33	42,03	15.313,00	42,5	56M0G7WWW	0,100	V	534
Vilcún	Chorrillos 600	Vilcún	38	40	17,88	72	13	45,95	14.893,00	42,5				
Mariposas	Cerro Mariposas 1	Temuco	38	41	38,85	72	33	42,03	15.257,00	42,5	56M0G7WWW	0,100	V	535
Vilcún	Chorrillos 600	Vilcún	38	40	17,88	72	13	45,95	14.837,00	42,5				
Mariposas	Cerro Mariposas 1	Temuco	38	41	38,85	72	33	42,03	15.257,00	42,5	56M0G7WWW	0,100	H	536
Vilcún	Chorrillos 600	Vilcún	38	40	17,88	72	13	45,95	14.837,00	42,5				
Carilafquen Pcs	Cerro Carilafquen 1	Pitrufquén	39	1	6,84	72	31	25,06	15.313,00	35,5	56M0G7WWW	0,100	V	537
Peaje Quepe Pcs	Ruta 5 Sur Km 695	Freire	38	55	6,84	72	37	32,07	14.893,00	42,5				
Carilafquen Pcs	Cerro Carilafquen 1	Pitrufquén	39	1	6,84	72	31	25,06	15.313,00	35,5	56M0G7WWW	0,100	H	538
Peaje Quepe Pcs	Ruta 5 Sur Km 695	Freire	38	55	6,84	72	37	32,07	14.893,00	42,5				
Carilafquen Pcs	Cerro Carilafquen 1	Pitrufquén	39	1	6,84	72	31	25,06	15.257,00	35,5	56M0G7WWW	0,100	V	539
Peaje Quepe Pcs	Ruta 5 Sur Km 695	Freire	38	55	6,84	72	37	32,07	14.837,00	42,5				
Carilafquen Pcs	Cerro Carilafquen 1	Pitrufquén	39	1	6,84	72	31	25,06	15.257,00	35,5	56M0G7WWW	0,100	H	540
Peaje Quepe Pcs	Ruta 5 Sur Km 695	Freire	38	55	6,84	72	37	32,07	14.837,00	42,5				
Carilafquen Pcs	Cerro Carilafquen 1	Pitrufquén	39	1	6,84	72	31	25,06	15.201,00	35,5	56M0G7WWW	0,063	V	541
Pitrufquén	Eleuterio Ramírez 771	Pitrufquén	38	59	24,83	72	38	12,08	14.781,00	35,5				
Carilafquen Pcs	Cerro Carilafquen 1	Pitrufquén	39	1	6,84	72	31	25,06	15.201,00	35,5	56M0G7WWW	0,063	H	542
Pitrufquén	Eleuterio Ramírez 771	Pitrufquén	38	59	24,83	72	38	12,08	14.781,00	35,5				
Carilafquen Pcs	Cerro Carilafquen 1	Pitrufquén	39	1	6,84	72	31	25,06	15.152,00	35,5	28M0G7WWW	0,063	V	543
Pitrufquén	Eleuterio Ramírez 771	Pitrufquén	38	59	24,83	72	38	12,08	14.732,00	35,5				
Carilafquen Pcs	Cerro Carilafquen 1	Pitrufquén	39	1	6,84	72	31	25,06	15.152,00	35,5	28M0G7WWW	0,063	H	544
Pitrufquén	Eleuterio Ramírez 771	Pitrufquén	38	59	24,83	72	38	12,08	14.732,00	35,5				
Carilafquen Pcs	Cerro Carilafquen 1	Pitrufquén	39	1	6,84	72	31	25,06	18.580,00	38,5	28M0G7WWW	0,079	H	545
Pitrufquén	Eleuterio Ramírez 771	Pitrufquén	38	59	24,83	72	38	12,08	19.590,00	38,5				

Est. A	Dirección A	Comuna A	Coordenadas Geográficas Datum WGS 84						Frec. A (MHz)	Gan. A (dBi)	Tipo Emisión	Pot (W)	Pol	Etapa
Est. B	Dirección B	Comuna B	Lat. A			Long. A			Frec. B (MHz)	Gan. B (dBi)				
			Gr	Min	Seg	Gr	Min	Seg						
Carilafquen Pcs	Cerro Carilafquen 1	Pitrufulquén	39	1	6,84	72	31	25,06	18.580,00	38,5	28M0G7WWW	0,079	V	546
Pitrufulquén	Eleuterio Ramírez 771	Pitrufulquén	38	59	24,83	72	38	12,08	19.590,00	38,5				
Carilafquen Pcs	Cerro Carilafquen 1	Pitrufulquén	39	1	6,84	72	31	25,06	18.607,50	38,5	28M0G7WWW	0,079	V	547
Pitrufulquén	Eleuterio Ramírez 771	Pitrufulquén	38	59	24,83	72	38	12,08	19.617,50	38,5				
Carilafquen Pcs	Cerro Carilafquen 1	Pitrufulquén	39	1	6,84	72	31	25,06	18.607,50	38,5	28M0G7WWW	0,079	H	548
Pitrufulquén	Eleuterio Ramírez 771	Pitrufulquén	38	59	24,83	72	38	12,08	19.617,50	38,5				
Carilafquen Pcs	Cerro Carilafquen 1	Pitrufulquén	39	1	6,84	72	31	25,06	18.387,50	38,5	28M0G7WWW	0,079	V	549
Pitrufulquén	Eleuterio Ramírez 771	Pitrufulquén	38	59	24,83	72	38	12,08	19.397,50	38,5				
Carilafquen Pcs	Cerro Carilafquen 1	Pitrufulquén	39	1	6,84	72	31	25,06	18.387,50	38,5	28M0G7WWW	0,079	H	550
Pitrufulquén	Eleuterio Ramírez 771	Pitrufulquén	38	59	24,83	72	38	12,08	19.397,50	38,5				
Mariposas	Cerro Mariposas 1	Temuco	38	41	38,85	72	33	42,03	6.660,00	33,4	40M0G7WWW	0,100	V	551
Nueva Imperial	Cerro Malalcahuello 1	Nueva Imperial	38	44	38,82	72	57	49,13	7.000,00	33,4				
Mariposas	Cerro Mariposas 1	Temuco	38	41	38,85	72	33	42,03	6.660,00	33,4	40M0G7WWW	0,100	H	552
Nueva Imperial	Cerro Malalcahuello 1	Nueva Imperial	38	44	38,82	72	57	49,13	7.000,00	33,4				
Mariposas	Cerro Mariposas 1	Temuco	38	41	38,85	72	33	42,03	6.620,00	33,4	40M0G7WWW	1,000	H	553
Nueva Imperial	Cerro Malalcahuello 1	Nueva Imperial	38	44	38,82	72	57	49,13	6.960,00	33,4				
Mariposas	Cerro Mariposas 1	Temuco	38	41	38,85	72	33	42,03	6.620,00	33,4	40M0G7WWW	1,000	V	554
Nueva Imperial	Cerro Malalcahuello 1	Nueva Imperial	38	44	38,82	72	57	49,13	6.960,00	33,4				
Mariposas	Cerro Mariposas 1	Temuco	38	41	38,85	72	33	42,03	6.700,00	33,4	40M0G7WWW	1,000	H	555
Nueva Imperial	Cerro Malalcahuello 1	Nueva Imperial	38	44	38,82	72	57	49,13	7.040,00	33,4				
Mariposas	Cerro Mariposas 1	Temuco	38	41	38,85	72	33	42,03	6.700,00	33,4	40M0G7WWW	1,000	V	556
Nueva Imperial	Cerro Malalcahuello 1	Nueva Imperial	38	44	38,82	72	57	49,13	7.040,00	33,4				
Mariposas	Cerro Mariposas 1	Temuco	38	41	38,85	72	33	42,03	15.313,00	42,5	56M0G7WWW	0,251	H	557
Nueva Imperial	Cerro Malalcahuello 1	Nueva Imperial	38	44	38,82	72	57	49,13	14.893,00	40,4				
Mariposas	Cerro Mariposas 1	Temuco	38	41	38,85	72	33	42,03	15.313,00	42,5	56M0G7WWW	0,251	V	558
Nueva Imperial	Cerro Malalcahuello 1	Nueva Imperial	38	44	38,82	72	57	49,13	14.893,00	40,4				
Curacautín Ciudad Pcs	Cerro La Isla 1	Curacautín	38	27	13,25	71	54	35,26	6.620,00	39,2	40M0G7WWW	0,891	H	559
Mapui Pcs	Cerro Mirador 1	Lautaro	38	33	18,87	72	24	14,97	6.960,00	35,9				
Curacautín Ciudad Pcs	Cerro La Isla 1	Curacautín	38	27	13,25	71	54	35,26	6.620,00	39,2	40M0G7WWW	0,891	V	560
Mapui Pcs	Cerro Mirador 1	Lautaro	38	33	18,87	72	24	14,97	6.960,00	35,9				
Curacautín Ciudad Pcs	Cerro La Isla 1	Curacautín	38	27	13,25	71	54	35,26	6.740,00	39,2	40M0G7WWW	0,891	V	561
Mapui Pcs	Cerro Mirador 1	Lautaro	38	33	18,87	72	24	14,97	7.080,00	35,9				
Curacautín Ciudad Pcs	Cerro La Isla 1	Curacautín	38	27	13,25	71	54	35,26	6.740,00	39,2	40M0G7WWW	0,891	H	562
Mapui Pcs	Cerro Mirador 1	Lautaro	38	33	18,87	72	24	14,97	7.080,00	35,9				
Curacautín Ciudad Pcs	Cerro La Isla 1	Curacautín	38	27	13,25	71	54	35,26	6.660,00	39,2	40M0G7WWW	0,891	V	563
Mapui Pcs	Cerro Mirador 1	Lautaro	38	33	18,87	72	24	14,97	7.000,00	35,9				
Curacautín Ciudad Pcs	Cerro La Isla 1	Curacautín	38	27	13,25	71	54	35,26	6.660,00	39,2	40M0G7WWW	0,891	H	564
Mapui Pcs	Cerro Mirador 1	Lautaro	38	33	18,87	72	24	14,97	7.000,00	35,9				
Curacautín Ciudad Pcs	Cerro La Isla 1	Curacautín	38	27	13,25	71	54	35,26	6.700,00	39,2	40M0G7WWW	0,891	H	565
Mapui Pcs	Cerro Mirador 1	Lautaro	38	33	18,87	72	24	14,97	7.040,00	35,9				
Curacautín Ciudad Pcs	Cerro La Isla 1	Curacautín	38	27	13,25	71	54	35,26	6.700,00	39,2	40M0G7WWW	0,891	V	566
Mapui Pcs	Cerro Mirador 1	Lautaro	38	33	18,87	72	24	14,97	7.040,00	35,9				
Valle Perdido Pcs	Cerro De Mahidanche 1	Toltén	39	8	38,8	72	55	44,17	8.207,27	34,97	28M0G7WWW	0,708	H	567
Lastarria	Cerro Lolloruca 1	Loncoche	39	19	25,82	72	41	4,14	7.895,95	34,97				
Valle Perdido Pcs	Cerro De Mahidanche 1	Toltén	39	8	38,8	72	55	44,17	8.207,27	34,97	28M0G7WWW	0,708	V	568
Lastarria	Cerro Lolloruca 1	Loncoche	39	19	25,82	72	41	4,14	7.895,95	34,97				

Est. A	Dirección A	Comuna A	Coordenadas Geográficas Datum WGS 84						Frec. A (MHz)	Gan. A (dBi)	Tipo Emisión	Pot (W)	Pol	Etapa
Est. B	Dirección B	Comuna B	Lat. A			Long. A			Frec. B (MHz)	Gan. B (dBi)				
			Lat. B	Long. B										
			Gra	Min	Seg	Gra	Min	Seg						
Valle Perdido Pcs	Cerro De Mahidanche 1	Toltén	39	8	38,8	72	55	44,17	15.201,00	40,4	56M0G7WWW	0,100	H	569
Lastarria	Cerro Lolloruca 1	Loncoche	39	19	25,82	72	41	4,14	14.781,00	40,4				
Valle Perdido Pcs	Cerro De Mahidanche 1	Toltén	39	8	38,8	72	55	44,17	15.201,00	40,4	56M0G7WWW	0,100	V	570
Lastarria	Cerro Lolloruca 1	Loncoche	39	19	25,82	72	41	4,14	14.781,00	40,4				
Valle Perdido Pcs	Cerro De Mahidanche 1	Toltén	39	8	38,8	72	55	44,17	15.257,00	40,4	56M0G7WWW	0,100	V	571
Lastarria	Cerro Lolloruca 1	Loncoche	39	19	25,82	72	41	4,14	14.837,00	40,4				
Valle Perdido Pcs	Cerro De Mahidanche 1	Toltén	39	8	38,8	72	55	44,17	15.257,00	40,4	56M0G7WWW	0,100	H	572
Lastarria	Cerro Lolloruca 1	Loncoche	39	19	25,82	72	41	4,14	14.837,00	40,4				
Nueva Toltén Pcs	Bernardo O'Higgins 110	Toltén	39	10	38,78	73	10	9,23	8.207,27	37,2	28M0G7WWW	0,316	H	573
Teodoro Schmidt Pcs	Sta Rosa Hijuela 4	Teodoro Schmidt	38	59	55,8	73	7	11,19	7.895,95	37,2				
Nueva Toltén Pcs	Bernardo O'Higgins 110	Toltén	39	10	38,78	73	10	9,23	8.236,92	37,2	28M0G7WWW	0,316	H	574
Teodoro Schmidt Pcs	Sta Rosa Hijuela 4	Teodoro Schmidt	38	59	55,8	73	7	11,19	7.925,60	37,2				
Nueva Toltén Pcs	Bernardo O'Higgins 110	Toltén	39	10	38,78	73	10	9,23	18.580,00	42	28M0G7WWW	0,079	H	575
Teodoro Schmidt Pcs	Sta Rosa Hijuela 4	Teodoro Schmidt	38	59	55,8	73	7	11,19	19.590,00	42				
Nueva Toltén Pcs	Bernardo O'Higgins 110	Toltén	39	10	38,78	73	10	9,23	18.580,00	42	28M0G7WWW	0,079	V	576
Teodoro Schmidt Pcs	Sta Rosa Hijuela 4	Teodoro Schmidt	38	59	55,8	73	7	11,19	19.590,00	42				
Nueva Toltén Pcs	Bernardo O'Higgins 110	Toltén	39	10	38,78	73	10	9,23	18.607,50	42	28M0G7WWW	0,079	V	577
Teodoro Schmidt Pcs	Sta Rosa Hijuela 4	Teodoro Schmidt	38	59	55,8	73	7	11,19	19.617,50	42				
Nueva Toltén Pcs	Bernardo O'Higgins 110	Toltén	39	10	38,78	73	10	9,23	18.607,50	42	28M0G7WWW	0,079	H	578
Teodoro Schmidt Pcs	Sta Rosa Hijuela 4	Teodoro Schmidt	38	59	55,8	73	7	11,19	19.617,50	42				
Cerro Rucapillan Pcs	Cerro Rucapillan 1	Cunco	39	0	53,87	72	6	29,96	6.960,00	33,4	40M0G7WWW	0,794	H	579
Gorbea	Manuel Rodríguez 206	Gorbea	39	6	22,83	72	40	44,11	6.620,00	39,2				
Cerro Rucapillan Pcs	Cerro Rucapillan 1	Cunco	39	0	53,87	72	6	29,96	6.960,00	33,4	40M0G7WWW	0,794	V	580
Gorbea	Manuel Rodríguez 206	Gorbea	39	6	22,83	72	40	44,11	6.620,00	39,2				
Cerro Rucapillan Pcs	Cerro Rucapillan 1	Cunco	39	0	53,87	72	6	29,96	7.000,00	33,4	40M0G7WWW	0,794	V	581
Gorbea	Manuel Rodríguez 206	Gorbea	39	6	22,83	72	40	44,11	6.660,00	39,2				
Cerro Rucapillan Pcs	Cerro Rucapillan 1	Cunco	39	0	53,87	72	6	29,96	7.000,00	33,4	40M0G7WWW	0,794	H	582
Gorbea	Manuel Rodríguez 206	Gorbea	39	6	22,83	72	40	44,11	6.660,00	39,2				
Cerro Rucapillan Pcs	Cerro Rucapillan 1	Cunco	39	0	53,87	72	6	29,96	7.040,00	33,4	40M0G7WWW	0,794	H	583
Gorbea	Manuel Rodríguez 206	Gorbea	39	6	22,83	72	40	44,11	6.700,00	39,2				
Cerro Rucapillan Pcs	Cerro Rucapillan 1	Cunco	39	0	53,87	72	6	29,96	7.040,00	33,4	40M0G7WWW	0,794	V	584
Gorbea	Manuel Rodríguez 206	Gorbea	39	6	22,83	72	40	44,11	6.700,00	39,2				
Cerro Rucapillan Pcs	Cerro Rucapillan 1	Cunco	39	0	53,87	72	6	29,96	7.080,00	33,4	40M0G7WWW	0,794	V	585
Gorbea	Manuel Rodríguez 206	Gorbea	39	6	22,83	72	40	44,11	6.740,00	39,2				
Cerro Rucapillan Pcs	Cerro Rucapillan 1	Cunco	39	0	53,87	72	6	29,96	7.080,00	33,4	40M0G7WWW	0,794	H	586
Gorbea	Manuel Rodríguez 206	Gorbea	39	6	22,83	72	40	44,11	6.740,00	39,2				
Cerro Rucapillan Pcs	Cerro Rucapillan 1	Cunco	39	0	53,87	72	6	29,96	14.781,00	42,5	56M0G7WWW	0,100	H	587
Gorbea	Manuel Rodríguez 206	Gorbea	39	6	22,83	72	40	44,11	15.201,00	42,5				
Cerro Rucapillan Pcs	Cerro Rucapillan 1	Cunco	39	0	53,87	72	6	29,96	14.781,00	42,5	56M0G7WWW	0,100	V	588
Gorbea	Manuel Rodríguez 206	Gorbea	39	6	22,83	72	40	44,11	15.201,00	42,5				




Est. A	Dirección A	Comuna A	Coordenadas Geográficas Datum WGS 84						Frec. A (MHz)	Gan. A (dBi)	Tipo Emisión	Pot (W)	Pol	Etapa
Est. B	Dirección B	Comuna B	Lat. A			Long. A			Frec. B (MHz)	Gan. B (dBi)				
			Lat. B	Long. B		Lat. B	Long. B							
			Gra	Min	Seg	Gra	Min	Seg						
Cerro Rucapillan Pcs	Cerro Rucapillan 1	Cunco	39	0	53,87	72	6	29,96	7.777,35	37,2	28M0G7WWW	0,708	H	589
Gorbea	Manuel Rodríguez 206	Gorbea	39	6	22,83	72	40	44,11	8.088,67	37,2				
Cerro Rucapillan Pcs	Cerro Rucapillan 1	Cunco	39	0	53,87	72	6	29,96	7.777,35	37,2	28M0G7WWW	0,708	V	590
Gorbea	Manuel Rodríguez 206	Gorbea	39	6	22,83	72	40	44,11	8.088,67	37,2				
Cerro Rucapillan Pcs	Cerro Rucapillan 1	Cunco	39	0	53,87	72	6	29,96	7.807,00	37,2	28M0G7WWW	0,708	V	591
Gorbea	Manuel Rodríguez 206	Gorbea	39	6	22,83	72	40	44,11	8.118,32	37,2				
Cerro Rucapillan Pcs	Cerro Rucapillan 1	Cunco	39	0	53,87	72	6	29,96	7.807,00	37,2	28M0G7WWW	0,708	H	592
Gorbea	Manuel Rodríguez 206	Gorbea	39	6	22,83	72	40	44,11	8.118,32	37,2				
Cerro Rucapillan Pcs	Cerro Rucapillan 1	Cunco	39	0	53,87	72	6	29,96	7.836,65	37,2	28M0G7WWW	0,708	H	593
Gorbea	Manuel Rodríguez 206	Gorbea	39	6	22,83	72	40	44,11	8.147,97	37,2				
Cerro Rucapillan Pcs	Cerro Rucapillan 1	Cunco	39	0	53,87	72	6	29,96	7.836,65	37,2	28M0G7WWW	0,708	V	594
Gorbea	Manuel Rodríguez 206	Gorbea	39	6	22,83	72	40	44,11	8.147,97	37,2				
Angol	Arturo Prat 449	Angol	37	47	57,87	72	42	39,95	21.833,00	34	56M0G7WWW	0,040	V	595
Angol 2	Cerro Quinchamavida 1	Angol	37	49	28,87	72	42	12,95	23.033,00	40,5				
Angol	Arturo Prat 449	Angol	37	47	57,87	72	42	39,95	21.539,00	34	56M0G7WWW	0,040	H	596
Angol 2	Cerro Quinchamavida 1	Angol	37	49	28,87	72	42	12,95	22.739,00	40,5				
Angol	Arturo Prat 449	Angol	37	47	57,87	72	42	39,95	37.758,00	38,96	56M0G7WWW	0,016	H	597
Angol 2	Cerro Quinchamavida 1	Angol	37	49	28,87	72	42	12,95	39.018,00	44,98				
Angol	Arturo Prat 449	Angol	37	47	57,87	72	42	39,95	37.814,00	38,96	56M0G7WWW	0,016	V	598
Angol 2	Cerro Quinchamavida 1	Angol	37	49	28,87	72	42	12,95	39.074,00	44,98				
Mariposas	Cerro Mariposas 1	Temuco	38	41	38,85	72	33	42,03	19.645,00	42	28M0G7WWW	0,079	H	599
Labranza Pcs	3 Poniente 280	Temuco	38	45	56,83	72	45	33,08	18.635,00	42				
Mariposas	Cerro Mariposas 1	Temuco	38	41	38,85	72	33	42,03	19.645,00	42	28M0G7WWW	0,079	V	600
Labranza Pcs	3 Poniente 280	Temuco	38	45	56,83	72	45	33,08	18.635,00	42				
Mariposas	Cerro Mariposas 1	Temuco	38	41	38,85	72	33	42,03	19.672,50	42	28M0G7WWW	0,079	V	601
Labranza Pcs	3 Poniente 280	Temuco	38	45	56,83	72	45	33,08	18.662,50	42				
Mariposas	Cerro Mariposas 1	Temuco	38	41	38,85	72	33	42,03	19.672,50	42	28M0G7WWW	0,079	H	602
Labranza Pcs	3 Poniente 280	Temuco	38	45	56,83	72	45	33,08	18.662,50	42				
Villarrica	Manuel Antonio Matta 1400	Villarrica	39	17	10,85	72	14	24,03	19.590,00	38,5	28M0G7WWW	0,079	H	603
Nancul Pcs	Villa Nancul P 34	Villarrica	39	16	47,85	72	18	34,04	18.580,00	32,7				
Villarrica	Manuel Antonio Matta 1400	Villarrica	39	17	10,85	72	14	24,03	19.590,00	38,5	28M0G7WWW	0,079	V	604
Nancul Pcs	Villa Nancul P 34	Villarrica	39	16	47,85	72	18	34,04	18.580,00	32,7				
Villarrica	Manuel Antonio Matta 1400	Villarrica	39	17	10,85	72	14	24,03	21.539,00	40,5	56M0G7WWW	0,079	V	605
Nancul Pcs	Villa Nancul P 34	Villarrica	39	16	47,85	72	18	34,04	22.739,00	40,5				
Villarrica	Manuel Antonio Matta 1400	Villarrica	39	17	10,85	72	14	24,03	21.539,00	40,5	56M0G7WWW	0,079	H	606
Nancul Pcs	Villa Nancul P 34	Villarrica	39	16	47,85	72	18	34,04	22.739,00	40,5				
San Ignacio Pcs	Ruta 86 Km 58	Traiguén	38	2	5,96	72	47	2	14.781,00	40,4	56M0G7WWW	0,100	H	607
Ruta Los Sauces Traiguén Pcs	Ruta Los Sauces Traiguén S/N	Traiguén	38	9	11,86	72	45	40,01	15.201,00	40,4				
San Ignacio Pcs	Ruta 86 Km 58	Traiguén	38	2	5,96	72	47	2	14.781,00	40,4	56M0G7WWW	0,100	V	608
Ruta Los Sauces Traiguén Pcs	Ruta Los Sauces Traiguén S/N	Traiguén	38	9	11,86	72	45	40,01	15.201,00	40,4				
Traiguén Pcs	Cerro Chumay 1	Traiguén	38	13	44,86	72	40	45	14.781,00	40,4	56M0G7WWW	0,100	H	609
Ruta Los Sauces Traiguén Pcs	Ruta Los Sauces Traiguén S/N	Traiguén	38	9	11,86	72	45	40,01	15.201,00	40,4				
Traiguén Pcs	Cerro Chumay 1	Traiguén	38	13	44,86	72	40	45	14.781,00	40,4	56M0G7WWW	0,100	V	610
Ruta Los Sauces Traiguén Pcs	Ruta Los Sauces Traiguén S/N	Traiguén	38	9	11,86	72	45	40,01	15.201,00	42,5				
Rep Calabozos	Cerro Los Calabozos 1	Pucón	39	19	36,87	71	56	54,96	21.833,00	40,5	56M0G7WWW	0,079	H	611
Pucón	Uruguay 400	Pucón	39	16	34,87	71	58	22,96	23.033,00	40,5				
Rep Calabozos	Cerro Los Calabozos 1	Pucón	39	19	36,87	71	56	54,96	21.833,00	40,5	56M0G7WWW	0,079	V	612
Pucón	Uruguay 400	Pucón	39	16	34,87	71	58	22,96	23.033,00	40,5				
Rep Calabozos	Cerro Los Calabozos 1	Pucón	39	19	36,87	71	56	54,96	22.001,00	40,5	56M0G7WWW	0,079	V	613
Pucón	Uruguay 400	Pucón	39	16	34,87	71	58	22,96	23.201,00	40,5				
Rep Calabozos	Cerro Los Calabozos 1	Pucón	39	19	36,87	71	56	54,96	22.001,00	40,5	56M0G7WWW	0,079	H	614
Pucón	Uruguay 400	Pucón	39	16	34,87	71	58	22,96	23.201,00	40,5				
Rep Calabozos	Cerro Los Calabozos 1	Pucón	39	19	36,87	71	56	54,96	73.500,00	50,5	500MG7WWW	0,020	V	615
Pucón	Uruguay 400	Pucón	39	16	34,87	71	58	22,96	83.500,00	50,5				



Est. A	Dirección A	Comuna A	Coordenadas Geográficas Datum WGS 84						Frec. A (MHz)	Gan. A (dBi)	Tipo Emisión	Pot (W)	Pol	Etapa		
			Lat. A			Long. A									Frec. B (MHz)	Gan. B (dBi)
			Est. B	Dirección B	Comuna B	Lat. B	Long. B	Lat. B								
			Gra	Min	Seg	Gra	Min	Seg								
Puerto Patache Pcs	Puerto Patache 1	Iquique	20	48	46,93	70	11	7,64	14.837,00	42,5	56M0G7WWW	0,631	V	616		
Cerro Tarapacá	Cerro Tarapacá 1	Iquique	20	21	4,94	70	6	35,61	15.257,00	42,5						
Puerto Patache Pcs	Puerto Patache 1	Iquique	20	48	46,93	70	11	7,64	14.837,00	42,5	56M0G7WWW	0,631	H	617		
Cerro Tarapacá	Cerro Tarapacá 1	Iquique	20	21	4,94	70	6	35,61	15.257,00	42,5						
Puerto Patache Pcs	Puerto Patache 1	Iquique	20	48	46,93	70	11	7,64	7.080,00	35,9	40M0G7WWW	0,631	V	618		
Cerro Tarapacá	Cerro Tarapacá 1	Iquique	20	21	4,94	70	6	35,61	6.740,00	35,9						
Puerto Patache Pcs	Puerto Patache 1	Iquique	20	48	46,93	70	11	7,64	7.080,00	35,9	40M0G7WWW	0,631	H	619		
Cerro Tarapacá	Cerro Tarapacá 1	Iquique	20	21	4,94	70	6	35,61	6.740,00	35,9						
Puerto Patache Pcs	Puerto Patache 1	Iquique	20	48	46,93	70	11	7,64	6.870,00	35,9	56M0G7WWW	0,631	H	620		
Cerro Tarapacá	Cerro Tarapacá 1	Iquique	20	21	4,94	70	6	35,61	6.530,00	35,9						
Puerto Patache Pcs	Puerto Patache 1	Iquique	20	48	46,93	70	11	7,64	6.870,00	35,9	56M0G7WWW	0,631	V	621		
Cerro Tarapacá	Cerro Tarapacá 1	Iquique	20	21	4,94	70	6	35,61	6.530,00	35,9						
El Salar Sqm	Minera Sqm Salar De Atacama	San Pedro De Atacama	23	29	23,68	68	18	44,11	15.201,00	40,4	56M0G7WWW	0,100	H	622		
Salar Atacama Pcs	Salar De Atacama 1	San Pedro De Atacama	23	32	23,95	68	24	3,47	14.781,00	35,5						
El Salar Sqm	Minera Sqm Salar De Atacama	San Pedro De Atacama	23	29	23,68	68	18	44,11	15.201,00	40,4	56M0G7WWW	0,100	V	623		
Salar Atacama Pcs	Salar De Atacama 1	San Pedro De Atacama	23	32	23,95	68	24	3,47	14.781,00	35,5						
El Salar Sqm	Minera Sqm Salar De Atacama	San Pedro De Atacama	23	29	23,68	68	18	44,11	15.257,00	40,4	56M0G7WWW	0,100	V	624		
Salar Atacama Pcs	Salar De Atacama 1	San Pedro De Atacama	23	32	23,95	68	24	3,47	14.837,00	35,5						
El Salar Sqm	Minera Sqm Salar De Atacama	San Pedro De Atacama	23	29	23,68	68	18	44,11	15.257,00	40,4	56M0G7WWW	0,100	H	625		
Salar Atacama Pcs	Salar De Atacama 1	San Pedro De Atacama	23	32	23,95	68	24	3,47	14.837,00	35,5						
Montecristo	Cerro Montecristo 1	Calama	22	19	55,74	68	59	26,07	6.810,00	35,9	56M0G7WWW	0,794	H	626		
Estanque Pcs	Ruta 25 Calama Km 70	Sierra Gorda	22	42	40,93	69	12	1,57	6.470,00	35,9						
Montecristo	Cerro Montecristo 1	Calama	22	19	55,74	68	59	26,07	6.870,00	35,9	56M0G7WWW	0,794	V	627		
Estanque Pcs	Ruta 25 Calama Km 70	Sierra Gorda	22	42	40,93	69	12	1,57	6.530,00	35,9						
Mejillones Pcs	Morro De Mejillones	Mejillones	23	6	18,29	70	30	50,03	23.033,00	34	56M0G7WWW	0,126	H	628		
Mejillones	Almte. Latorre 612	Mejillones	23	5	59,87	70	26	55,79	21.833,00	40,5						
Mejillones Pcs	Morro De Mejillones	Mejillones	23	6	18,29	70	30	50,03	23.033,00	34	56M0G7WWW	0,126	V	629		
Mejillones	Almte. Latorre 612	Mejillones	23	5	59,87	70	26	55,79	21.833,00	40,5						
Mejillones Pcs	Morro De Mejillones	Mejillones	23	6	18,29	70	30	50,03	23.201,00	34	56M0G7WWW	0,126	H	630		
Mejillones	Almte. Latorre 612	Mejillones	23	5	59,87	70	26	55,79	22.001,00	40,5						
Mejillones Pcs	Morro De Mejillones	Mejillones	23	6	18,29	70	30	50,03	23.201,00	34	56M0G7WWW	0,126	H	631		
Mejillones	Almte. Latorre 612	Mejillones	23	5	59,87	70	26	55,79	22.001,00	40,5						
Mejillones Pcs	Morro De Mejillones	Mejillones	23	6	18,29	70	30	50,03	23.089,00	34	56M0G7WWW	0,126	V	632		
Mejillones	Almte. Latorre 612	Mejillones	23	5	59,87	70	26	55,79	21.889,00	40,5						
Mejillones Pcs	Morro De Mejillones	Mejillones	23	6	18,29	70	30	50,03	23.089,00	34	56M0G7WWW	0,126	H	633		
Mejillones	Almte. Latorre 612	Mejillones	23	5	59,87	70	26	55,79	21.889,00	40,5						
Mejillones Pcs	Morro De Mejillones	Mejillones	23	6	18,29	70	30	50,03	23.145,00	34	56M0G7WWW	0,126	H	634		
Mejillones	Almte. Latorre 612	Mejillones	23	5	59,87	70	26	55,79	21.945,00	40,5						
Mejillones Pcs	Morro De Mejillones	Mejillones	23	6	18,29	70	30	50,03	23.145,00	34	56M0G7WWW	0,126	V	635		
Mejillones	Almte. Latorre 612	Mejillones	23	5	59,87	70	26	55,79	21.945,00	40,5						
Tocopilla Sur Pcs	Cerro Don Pancho 1	Tocopilla	22	6	13,91	70	12	13,7	22.001,00	34	56M0G7WWW	0,020	H	636		
Tocopilla	21 De Mayo 2066	Tocopilla	22	5	24,91	70	11	47,7	23.201,00	40,5						
Tocopilla Sur Pcs	Cerro Don Pancho 1	Tocopilla	22	6	13,91	70	12	13,7	22.001,00	34	56M0G7WWW	0,020	V	637		
Tocopilla	21 De Mayo 2066	Tocopilla	22	5	24,91	70	11	47,7	23.201,00	40,5						
Tocopilla Sur Pcs	Cerro Don Pancho 1	Tocopilla	22	6	13,91	70	12	13,7	22.057,00	34	56M0G7WWW	0,020	V	638		
Tocopilla	21 De Mayo 2066	Tocopilla	22	5	24,91	70	11	47,7	23.257,00	40,5						

Est. A	Dirección A	Comuna A	Coordenadas Geográficas Datum WGS 84						Frec. A (MHz)	Gan. A (dBi)	Tipo Emisión	Pot (W)	Pol	Etapa
Est. B	Dirección B	Comuna B	Lat. A			Long. A			Frec. B (MHz)	Gan. B (dBi)				
			Lat. B			Long. B								
			Gra	Min	Seg	Gra	Min	Seg						
Tocopilla Sur Pcs	Cerro Don Pancho 1	Tocopilla	22	6	13,91	70	12	13,7	22.057,00	34	56M0G7WWW	0,020	H	639
Tocopilla	21 De Mayo 2066	Tocopilla	22	5	24,91	70	11	47,7	23.257,00	40,5				
Puyuhuapi	Austral Km 162	Cisnes	44	19	32,8	72	34	5,09	7.866,30	47,3	28M0G7WWW	0,794	V	640
Puerto Cisnes	Gabriela Mistral S/N	Cisnes	44	43	24,96	72	41	0,96	8.177,62	45,4				
Puyuhuapi	Austral Km 162	Cisnes	44	19	32,8	72	34	5,09	7.866,30	47,3	28M0G7WWW	0,794	H	641
Puerto Cisnes	Gabriela Mistral S/N	Cisnes	44	43	24,96	72	41	0,96	8.177,62	45,4				
Puyuhuapi	Austral Km 162	Cisnes	44	19	32,8	72	34	5,09	7.955,25	47,3	28M0G7WWW	0,794	V	642
Puerto Cisnes	Gabriela Mistral S/N	Cisnes	44	43	24,96	72	41	0,96	8.266,57	45,4				
Puyuhuapi	Austral Km 162	Cisnes	44	19	32,8	72	34	5,09	7.955,25	47,3	28M0G7WWW	0,794	H	643
Puerto Cisnes	Gabriela Mistral S/N	Cisnes	44	43	24,96	72	41	0,96	8.266,57	45,4				
Puyuhuapi	Austral Km 162	Cisnes	44	19	32,8	72	34	5,09	7.747,70	47,3	28M0G7WWW	0,794	V	644
Puerto Cisnes	Gabriela Mistral S/N	Cisnes	44	43	24,96	72	41	0,96	8.059,02	45,4				
Puyuhuapi	Austral Km 162	Cisnes	44	19	32,8	72	34	5,09	7.747,70	47,3	28M0G7WWW	0,794	H	645
Puerto Cisnes	Gabriela Mistral S/N	Cisnes	44	43	24,96	72	41	0,96	8.059,02	45,4				
Puyuhuapi	Austral Km 162	Cisnes	44	19	32,8	72	34	5,09	7.807,00	47,3	28M0G7WWW	0,794	V	646
Puerto Cisnes	Gabriela Mistral S/N	Cisnes	44	43	24,96	72	41	0,96	8.118,32	45,4				
Puyuhuapi	Austral Km 162	Cisnes	44	19	32,8	72	34	5,09	7.807,00	47,3	28M0G7WWW	0,794	H	647
Puerto Cisnes	Gabriela Mistral S/N	Cisnes	44	43	24,96	72	41	0,96	8.118,32	45,4				
Cochrane	Rio Neff 417	Cochrane	47	15	20,45	72	35	14,38	15.201,00	40,4	56M0G7WWW	0,100	H	648
Rep Cochrane	Cochrane	Cochrane	47	10	23,45	72	43	37,12	14.781,00	40,4				
Cochrane	Rio Neff 417	Cochrane	47	15	20,45	72	35	14,38	15.201,00	40,4	56M0G7WWW	0,100	V	649
Rep Cochrane	Cochrane	Cochrane	47	10	23,45	72	43	37,12	14.781,00	40,4				
Cochrane	Rio Neff 417	Cochrane	47	15	20,45	72	35	14,38	15.257,00	40,4	56M0G7WWW	0,100	V	650
Rep Cochrane	Cochrane	Cochrane	47	10	23,45	72	43	37,12	14.837,00	40,4				
Cochrane	Rio Neff 417	Cochrane	47	15	20,45	72	35	14,38	15.257,00	40,4	56M0G7WWW	0,100	H	651
Rep Cochrane	Cochrane	Cochrane	47	10	23,45	72	43	37,12	14.837,00	40,4				
Mallín Chico 2 Pcs	Sector Las Llaves S/N	Chile Chico	46	37	47,5	72	21	32,5	15.201,00	35,5	56M0G7WWW	0,100	H	652
Rep Las Llaves	El Paso Las Llaves Sector Fachinal	Chile Chico	46	34	49,53	72	19	18,18	14.781,00	35,5				
Mallín Chico 2 Pcs	Sector Las Llaves S/N	Chile Chico	46	37	47,5	72	21	32,5	15.201,00	35,5	56M0G7WWW	0,100	V	653
Rep Las Llaves	El Paso Las Llaves Sector Fachinal	Chile Chico	46	34	49,53	72	19	18,18	14.781,00	35,5				
Morro Chico Pcs	Estancia Primavera 1	Laguna Blanca	52	7	36,27	71	31	36,16	6.870,00	42,1	56M0G7WWW	1,000	V	654
Dorotea Pcs	Cerro Dorotea 1	Natales	51	40	52,21	72	26	15,32	6.530,00	35,9				
Morro Chico Pcs	Estancia Primavera 1	Laguna Blanca	52	7	36,27	71	31	36,16	6.870,00	42,1	56M0G7WWW	1,000	H	655
Dorotea Pcs	Cerro Dorotea 1	Natales	51	40	52,21	72	26	15,32	6.530,00	35,9				
Morro Chico Pcs	Estancia Primavera 1	Laguna Blanca	52	7	36,27	71	31	36,16	6.810,00	42,1	56M0G7WWW	1,000	V	656
Dorotea Pcs	Cerro Dorotea 1	Natales	51	40	52,21	72	26	15,32	6.470,00	35,9				
Morro Chico Pcs	Estancia Primavera 1	Laguna Blanca	52	7	36,27	71	31	36,16	6.810,00	42,1	56M0G7WWW	1,000	H	657
Dorotea Pcs	Cerro Dorotea 1	Natales	51	40	52,21	72	26	15,32	6.470,00	35,9				
Vallenar	Serrano 676	Vallenar	28	34	32,7	70	45	43,16	15.201,00	35,5	56M0G7WWW	0,100	H	658
Tamarico	Cerro Tatará 1	Vallenar	28	28	46,71	70	46	47,16	14.781,00	35,5				
Vallenar	Serrano 676	Vallenar	28	34	32,7	70	45	43,16	15.201,00	35,5	56M0G7WWW	0,100	V	659
Tamarico	Cerro Tatará 1	Vallenar	28	28	46,71	70	46	47,16	14.781,00	35,5				
Vallenar	Serrano 676	Vallenar	28	34	32,7	70	45	43,16	19.535,00	38,5	28M0G7WWW	0,079	H	660
Tamarico	Cerro Tatará 1	Vallenar	28	28	46,71	70	46	47,16	18.525,00	38,5				
Vallenar	Serrano 676	Vallenar	28	34	32,7	70	45	43,16	19.535,00	38,5	28M0G7WWW	0,079	V	661
Tamarico	Cerro Tatará 1	Vallenar	28	28	46,71	70	46	47,16	18.525,00	38,5				
Vallenar	Serrano 676	Vallenar	28	34	32,7	70	45	43,16	19.562,50	38,5	28M0G7WWW	0,079	V	662
Tamarico	Cerro Tatará 1	Vallenar	28	28	46,71	70	46	47,16	18.552,50	38,5				
Vallenar	Serrano 676	Vallenar	28	34	32,7	70	45	43,16	19.562,50	38,5	28M0G7WWW	0,079	H	663
Tamarico	Cerro Tatará 1	Vallenar	28	28	46,71	70	46	47,16	18.552,50	38,5				
Vallenar	Serrano 676	Vallenar	28	34	32,7	70	45	43,16	19.480,00	38,5	28M0G7WWW	0,079	H	664
Tamarico	Cerro Tatará 1	Vallenar	28	28	46,71	70	46	47,16	18.470,00	38,5				
Vallenar	Serrano 676	Vallenar	28	34	32,7	70	45	43,16	19.480,00	38,5	28M0G7WWW	0,079	V	665
Tamarico	Cerro Tatará 1	Vallenar	28	28	46,71	70	46	47,16	18.470,00	38,5				
Bramador	Cerro Bramador 1	Copiapó	27	24	44,76	70	24	5,02	15.257,00	35,5				
Cerro Las Cruces Pcs	Cerro Las Cruces 1	Tierra Amarilla	27	30	21,76	70	21	7,02	14.837,00	35,5	56M0G7WWW	0,079	V	666



Est. A	Dirección A	Comuna A	Coordenadas Geográficas Datum WGS 84						Frec. A (MHz)	Gan. A (dBi)	Tipo Emisión	Pot (W)	Pol	Etapa
Est. B	Dirección B	Comuna B	Lat. A			Long. A			Frec. B (MHz)	Gan. B (dBi)				
			Gr	Min	Seg	Gr	Min	Seg						
Bramador	Cerro Bramador 1	Copiapó	27	24	44,76	70	24	5,02	15.257,00	35,5	56M0G7WWW	0,079	H	667
Cerro Las Cruces Pcs	Cerro Las Cruces 1	Tierra Amarilla	27	30	21,76	70	21	7,02	14.837,00	35,5				
Bramador	Cerro Bramador 1	Copiapó	27	24	44,76	70	24	5,02	15.313,00	35,5	56M0G7WWW	0,100	H	668
Cerro Las Cruces Pcs	Cerro Las Cruces 1	Tierra Amarilla	27	30	21,76	70	21	7,02	14.893,00	35,5				
Bramador	Cerro Bramador 1	Copiapó	27	24	44,76	70	24	5,02	15.313,00	35,5	56M0G7WWW	0,100	V	669
Cerro Las Cruces Pcs	Cerro Las Cruces 1	Tierra Amarilla	27	30	21,76	70	21	7,02	14.893,00	35,5				
Bramador	Cerro Bramador 1	Copiapó	27	24	44,76	70	24	5,02	18.580,00	42	28M0G7WWW	0,079	V	670
Cerro Las Cruces Pcs	Cerro Las Cruces 1	Tierra Amarilla	27	30	21,76	70	21	7,02	19.590,00	38,5				
Bramador	Cerro Bramador 1	Copiapó	27	24	44,76	70	24	5,02	18.607,50	42	28M0G7WWW	0,079	H	671
Cerro Las Cruces Pcs	Cerro Las Cruces 1	Tierra Amarilla	27	30	21,76	70	21	7,02	19.617,50	38,5				
Caserones	Cerro Caserones	Tierra Amarilla	28	9	25,78	69	32	9,03	15.313,00	40,4	56M0G7WWW	0,100	V	672
Minera Lumina Carrizalillo Pcs	Campamento Mina Carrizalillo	Tierra Amarilla	28	9	24,07	69	47	7,57	14.893,00	40,4				
Caserones	Cerro Caserones	Tierra Amarilla	28	9	25,78	69	32	9,03	15.313,00	40,4	56M0G7WWW	0,100	H	673
Minera Lumina Carrizalillo Pcs	Campamento Mina Carrizalillo	Tierra Amarilla	28	9	24,07	69	47	7,57	14.893,00	40,4				
Chuschampis	Ruta 5 Norte 1	Huasco	28	7	17,73	70	33	35,1	6.810,00	35,9	56M0G7WWW	0,794	V	674
Tamarico	Cerro Tatara 1	Vallenar	28	28	46,71	70	46	47,16	6.470,00	35,9				
Chuschampis	Ruta 5 Norte 1	Huasco	28	7	17,73	70	33	35,1	6.810,00	35,9	56M0G7WWW	0,794	H	675
Tamarico	Cerro Tatara 1	Vallenar	28	28	46,71	70	46	47,16	6.470,00	35,9				
Chuschampis	Ruta 5 Norte 1	Huasco	28	7	17,73	70	33	35,1	6.870,00	35,9	56M0G7WWW	0,794	H	676
Tamarico	Cerro Tatara 1	Vallenar	28	28	46,71	70	46	47,16	6.530,00	35,9				
Chuschampis	Ruta 5 Norte 1	Huasco	28	7	17,73	70	33	35,1	6.870,00	35,9	56M0G7WWW	0,794	V	677
Tamarico	Cerro Tatara 1	Vallenar	28	28	46,71	70	46	47,16	6.530,00	35,9				
Cerro Salado	Cerro Salado 1	Chañaral	26	22	53,8	70	16	56,94	15.313,00	42,5	56M0G7WWW	0,100	H	678
Diego De Almagro Pcs	Camino A Chañaral Km 1	Diego De Almagro	26	23	15,81	70	3	42,9	14.893,00	35,5				
Cerro Salado	Cerro Salado 1	Chañaral	26	22	53,8	70	16	56,94	15.313,00	42,5	56M0G7WWW	0,100	V	679
Diego De Almagro Pcs	Camino A Chañaral Km 1	Diego De Almagro	26	23	15,81	70	3	42,9	14.893,00	35,5				
Cerro Salado	Cerro Salado 1	Chañaral	26	22	53,8	70	16	56,94	15.152,00	42,5	28M0G7WWW	0,100	V	680
Diego De Almagro Pcs	Camino A Chañaral Km 1	Diego De Almagro	26	23	15,81	70	3	42,9	14.732,00	35,5				
Cerro Salado	Cerro Salado 1	Chañaral	26	22	53,8	70	16	56,94	15.152,00	42,5	28M0G7WWW	0,100	H	681
Diego De Almagro Pcs	Camino A Chañaral Km 1	Diego De Almagro	26	23	15,81	70	3	42,9	14.732,00	35,5				
Cerro Salado	Cerro Salado 1	Chañaral	26	22	53,8	70	16	56,94	6.810,00	35,9	56M0G7WWW	0,708	V	682
Chañaral	Aeropuerto 107	Chañaral	26	20	17,76	70	36	56,77	6.470,00	33,4				
Cerro Salado	Cerro Salado 1	Chañaral	26	22	53,8	70	16	56,94	6.810,00	35,9	56M0G7WWW	0,708	H	683
Chañaral	Aeropuerto 107	Chañaral	26	20	17,76	70	36	56,77	6.470,00	33,4				
Cerro Salado	Cerro Salado 1	Chañaral	26	22	53,8	70	16	56,94	15.201,00	42,5	56M0G7WWW	0,100	H	684
Chañaral	Aeropuerto 107	Chañaral	26	20	17,76	70	36	56,77	14.781,00	42,5				
Cerro Salado	Cerro Salado 1	Chañaral	26	22	53,8	70	16	56,94	15.201,00	42,5	56M0G7WWW	0,100	V	685
Chañaral	Aeropuerto 107	Chañaral	26	20	17,76	70	36	56,77	14.781,00	42,5				
Cerro Salado	Cerro Salado 1	Chañaral	26	22	53,8	70	16	56,94	15.257,00	42,5	56M0G7WWW	0,200	V	686
Chañaral	Aeropuerto 107	Chañaral	26	20	17,76	70	36	56,77	14.837,00	42,5				
Cerro Salado	Cerro Salado 1	Chañaral	26	22	53,8	70	16	56,94	15.257,00	42,5	56M0G7WWW	0,200	H	687
Chañaral	Aeropuerto 107	Chañaral	26	20	17,76	70	36	56,77	14.837,00	42,5				
Cabrero	Acceso Cabrero Km 1 Carretera Q 5	Cabrero	37	2	29,59	72	22	40,14	12.905,00	41,68	28M0G7WWW	0,200	H	688
Tomeco Pcs	Predio El Boldo	Yumbel	36	58	42,24	72	37	13,21	13.171,00	41,68				
Cabrero	Acceso Cabrero Km 1 Carretera Q 5	Cabrero	37	2	29,59	72	22	40,14	12.905,00	41,68	28M0G7WWW	0,200	V	689
Tomeco Pcs	Predio El Boldo	Yumbel	36	58	42,24	72	37	13,21	13.171,00	41,68				
Cabrero	Acceso Cabrero Km 1 Carretera Q 5	Cabrero	37	2	29,59	72	22	40,14	12.933,00	41,68	28M0G7WWW	0,200	H	690
Tomeco Pcs	Predio El Boldo	Yumbel	36	58	42,24	72	37	13,21	13.199,00	41,68				
Cabrero	Acceso Cabrero Km 1 Carretera Q 5	Cabrero	37	2	29,59	72	22	40,14	12.933,00	41,68	28M0G7WWW	0,200	V	691
Tomeco Pcs	Predio El Boldo	Yumbel	36	58	42,24	72	37	13,21	13.199,00	41,68				

Est. A	Dirección A	Comuna A	Coordenadas Geográficas Datum WGS 84						Frec. A (MHz)	Gan. A (dBi)	Tipo Emisión	Pot (W)	Pol	Etapa
Est. B	Dirección B	Comuna B	Lat. A			Long. A			Frec. B (MHz)	Gan. B (dBi)				
			Lat. B	Long. B										
			Gra	Min	Seg	Gra	Min	Seg						
Lonco 2 Pcs	Camino De La Cantera 711 Sector Alto De Lonco	Chiguayante	36	51	50,22	73	1	46,27	22.057,00	40,5	56M0G7WWW	0,071	H	692
San Pedro Pcs	Camino Santa Juana Km 2 Sta Juana 1500 Idahue	San Pedro De La Paz	36	51	48,22	73	4	38,28	23.257,00	34				
Lonco 2 Pcs	Camino De La Cantera 711 Sector Alto De Lonco	Chiguayante	36	51	50,22	73	1	46,27	22.057,00	40,5	56M0G7WWW	0,071	V	693
San Pedro Pcs	Camino Santa Juana Km 2 Sta Juana 1500 Idahue	San Pedro De La Paz	36	51	48,22	73	4	38,28	23.257,00	34				

Las frecuencias 73.500 y 83.500 MHz, corresponden a las frecuencias centrales de las bandas 71-76 y 81-86 GHz, respectivamente. Resolución Exenta N°3 de 2010, que fija norma técnica para el uso de dichas bandas.

2. Los plazos, son los que se indican a continuación:

Etapas	Inicio Obras	Término Obras	Inicio Servicio	Observación
1-4, 6 y 7, 9-72, 75-241, 246-469 y 472-693	1 [mes]	3 [meses]	4 [meses]	Todos estos plazos están referidos a la fecha de publicación en el Diario Oficial del Decreto que autorice la modificación de concesión solicitada.

La presente publicación se hace de acuerdo a lo dispuesto en el artículo 15° de la Ley N° 18,168 de 1982, Ley General de Telecomunicaciones, a objeto de que el que tenga interés en ello pueda oponerse a la solicitud de concesión, dentro del plazo de 30 días hábiles contados desde la presente publicación. De existir oposición, ésta deberá presentarse por escrito ante el Ministro de Transportes y Telecomunicaciones, ser fundada, adjuntar todos los medios de prueba que acrediten los hechos que la fundamentan, y fijar domicilio dentro del radio urbano de la comuna de Santiago.

Por orden del Subsecretario de Telecomunicaciones

CAROLINA TATIANA LAGOS AGUIRRE
 Firmado digitalmente por CAROLINA TATIANA LAGOS AGUIRRE
 Fecha: 2022.09.14 13:00:07 -03'00'

JEFA DIVISIÓN CONCESIONES



2 2 0 9 - 0 8 1 0 - 5 6 3 0

MARCO ANTONIO LABRA FUENZALIDA

