

**REPÚBLICA DE CHILE**  
**MINISTERIO DE TRANSPORTES Y TELECOMUNICACIONES**  
**SUBSECRETARÍA DE TELECOMUNICACIONES**

**EXTRACTO 18-SP129988**

Se ha recibido en la Subsecretaría de Telecomunicaciones una solicitud, presentada por la empresa **CLARO INFRAESTRUCTURA 171 S.A.**, R.U.T. N°88.381.200-K, con domicilio en Av. El Salto N°5450, comuna de Huechuraba, Región Metropolitana, en el sentido de modificar su concesión de Servicio Intermedio de Telecomunicaciones, otorgada por Decreto Supremo N°179 de 1988, del Ministerio de Transportes y Telecomunicaciones, a objeto de:

1. Instalar, operar y explotar radioenlaces en las Regiones del Libertador General Bernardo O'Higgins y de Valparaíso, según se indica a continuación:

Est. A	Dirección A	Comuna A	Coordenadas Geográficas Datum WGS 84						Frec.A (MHz)	Gan. A (dBi)	Tipo Emisión	Pot (W)	Poi	Etapa
			Lat. A			Long. A								
			Est. B	Dirección B	Comuna B	Lat. B			Long. B					
Gra	Min	Seg				Gra	Min	Seg						
Marchihue	Camino a Pichilemu, Sector Cadenas	Marchihue	34	24	20	71	37	32	14.690,00	40,5	14M0D7WEN	0,05	V	1
Peralillo	Parcela n° 1, Cafeteros de Puquillay	Peralillo	34	28	43	71	29	14	15.110,00	40,5				
Litueche	Sector Manquehua s/n	Litueche	34	07	33	71	41	51	15.110,00	36,8	14M0D7WEN	0,10	V	2
Rapel	Sector Los Quillayes	Las Cabras	34	07	42	71	28	10	14.690,00	36,8				
Dofihue	Cerro la Cabrera	Coinco	34	17	29	70	58	20	14.711,00	39,7	14M0D7WEN	0,05	V	3
Lo Miranda	Camino Interior El Caracol N° 020.	Dofihue	34	11	37	70	53	16	15.131,00	39,7				
Dofihue	Cerro la Cabrera	Coinco	34	17	29	70	58	20	17.729,00	40,5	28M0D7WEN	0,08	V	4
Quinta de Tilcoco	Sector La Virgen, Quinta de Caylloma	Quinta De Tilcoco	34	21	06	70	57	34	18.739,00	40,5				
AutopistaSanAntonioAlgarrobo2	Ruta G98-F / El Membrillo (Acceso nuevo a El Tabo)	El Tabo	33	26	50	71	37	52	37.758,00	39,1	28M0D7WEN	0,06	V	5
El Tabo San Marcos	Segunda Transversal S/N, Fundo Santa Margarita, Sector Consistorial	El Tabo	33	28	01	71	38	24	39.018,00	39,1				
Pelequén	Cerro San Rafaelito	Malloa	34	28	54	70	53	52	17.785,00	35,3	14M0D7WEN	0,06	H	6
Malloa	Fundo La Rinconada S/N	Malloa	34	26	18	70	56	50	18.795,00	35,3				
Santa Cruz	Reserva Cora N° 13, Parc. Chomedahue, C° Las Pataguas	Santa Cruz	34	41	05	71	21	25	17.757,00	37,3	28M0D7WEN	0,32	V/H	7
Cunaco	Ruta I-50 S/N, Ruta del Vino	Santa Cruz	34	38	57	71	17	14	18.767,00	37,3				
RutaPeñablancaLimache1	Camino Troncal N° 3702 Quebrada de Escobares	Villa Alemana	33	2	29,78	71	18	32,45	22.487,00	40	14M0D7WEN	0,05	V	8
Quebrada Escobares	Ruta Limache - Peñablanca Camino Público Sector Quebrada Escobares	Villa Alemana	33	05	32	71	18	28	21.287,00	40				
Rucataica	C° Rucataica, Fundo Sta. Elena de Yaquil	Nancagua	34	35	37	71	12	45	7.512,00	34	14M0D7WEN	0,20	V	9
Chimbarongo	Cerro Centinela	Chimbarongo	34	37	56	71	00	33	7.673,00	34				
SanVicentedeTaguaTagua1	Parcela 1, Sector Puntilla Estrechura	San Vicente	34	24	50	71	10	55	14.627,00	39,5	28M0D7WEN	0,16	H	10
Las Cabras Ciudad	Camino Cuenca S/N, Lote A, Cerro sector Santa Adela	Las Cabras	34	17	10	71	17	44	15.047,00	39,5				
Quinta de Tilcoco	Sector La Virgen, Quinta de Caylloma	Quinta De Tilcoco	34	21	06	70	57	34	18.781,00	40	14M0D7WEN	0,04	V	11
Zúñiga	Fundo San Manuel s/n, Sector El Huapi	Quinta de Tilcoco	34	21	33	71	02	28	17.771,00	40				
Cachagua	Cachagua N° 260	Zapallar	32	34	43	71	26	53	38.333,75	38,7	14M0D7WEN	0,04	V	12
Zapallar	Cerro El Morro, Fundo Zapallar	Zapallar	32	33	42	71	26	54	37.073,75	38,7				
Las Cabras	Parcela 2, Sector Cabaña Blanca	Las Cabras	34	15	48	71	21	26	15.124,00	36,6	14M0D7WEN	0,06	V	13
Peumo	La Cantera N° 1095, Lote B, Peumo	Peumo	34	23	17	71	09	09	14.704,00	36,6				
Graneros1	Camino Los Retoños, Villa La Compañía	Graneros	34	04	05	70	40	58	15.047,00	40,5	14M0D7WEN	0,04	V	14
Rancagua Periferia Norte	Santa Teresa de Los Andes N° 3639, Parcela 5, Villa San Mateo	Rancagua	34	07	41	70	43	59	14.627,00	40,5				
San Felipe Lyon Poniente	Chacabuco N° 337	San Felipe	32	44	42	70	43	39	37.213,75	40	28M0D7WEN	0,05	V	15
Universidad Valparaíso (San Felipe)	Av. Costanera Norte N° 480	San Felipe	32	44	14	70	43	35	38.473,75	40				
Romerai	Parcela Chuico Blanco S/N	Hijuelas	32	50	08	71	06	10	19.315,00	40	28M0D7WEN	0,20	V	16
La Calera	Cerro La Calera, Fundo El Pirihuin	La Calera	32	48	50	71	11	34	18.305,00	36				
Bellavista San Felipe	Quebrada Herrera S/N	San Felipe	32	43	5	70	45	59	38.417,75	40,6	28M0D7WEN	0,32	V/H	17
San Felipe	Lote 1, Sector Tabolango	San Felipe	32	42	22	70	43	59	37.157,75	40,6				

Est. A	Dirección A	Comuna A	Coordenadas Geográficas Datum WGS 84						Frec.A (MHz)	Gan. A (dBi)	Tipo Emisión	Pot (W)	Pol	Etapa
Est. B	Dirección B	Comuna B	Lat. A			Long. A			Frec. B (MHz)	Gan. B (dBi)				
			Lat. B	Long. B	Lat. B	Long. B	Lat. B	Long. B						
			Gra	Min	Seg	Gra	Min	Seg						
Embalse LliuLliu	Camino Viejo a Embalse, S/N	Limache	33	04	27	71	13	11	17.777,00	37,3	28M0D7WEN	0,20	V	18
Limache	Jiménez N° 80, C° La Cruz	Limache	33	00	36	71	16	30	18.787,00	37,3				
Illimai	Dr. Carlos Monckeberg n° 423	El Tabo	33	27	32	71	39	36	37.143,75	36,6	14M0D7WEN	0,13	H	19
El Tabo San Marcos	Segunda Transversal S/N, Fundo Santa Margarita, Sector Consistorial	El Tabo	33	28	01	71	38	24	38.403,75	36,6				
Arenas de Cachagua	Parcela 18. Laguna Alto S/N	Puchuncaví	32	38	9	71	24	58	38.417,75	39,5	28M0D7WEN	0,08	H	20
Maitencillo_Norte	Av. Del Mar n° 850	Puchuncaví	32	38	24	71	25	43	37.157,75	39,5				
Camino Troncal Viejo	Camino Troncal, Paradero 3, Camino San Pedro Chacra El Milagro	Quillota	32	54	24	71	16	09	38.473,75	36,6	28M0D7WEN	0,16	V	21
Quillota Sur	Av. Alberdi N° 2135, Parcela San Antonio	Quillota	32	53	49	71	15	28	37.213,75	36,6				
La Ballena	Playas de Quinquelles PC-49	La Ligua	32	17	07	71	27	58	15.124,00	36,8	28M0D7WEN	0,40	V	22
Pichidangui	Cerro Doña Inés, Los Vilos	Los Vilos	32	09	43	71	29	40	14.704,00	36,8				
Quebrada Escobares	Ruta Limache - Peñablanca Camino Público Sector Quebrada Escobares	Villa Alemana	33	05	32	71	18	28	21.371,00	40	28M0D7WEN	0,20	V	23
RutaLoOrozco1	Ruta F-50, Km 23 1/2	Quilpué	33	06	38	71	21	51	22.571,00	40				
AlicahueC13	Lote N° 4-B-2, Parcelación Unión Aconcagua, localidad de Alicahue	Cabildo	32	24	59	70	52	43	14.522,00	40,3	28M0D7WEN	0,06	H	24
Cabildo	Cerro La Grupa	Cabildo	32	25	16	71	05	40	14.942,00	40,3				



Los radioenlaces se implementarán a través de medios propios o de terceros debidamente autorizados.


2. Los plazos, son los que se indican a continuación:

Etapa	Inicio Obras	Término Obras	Inicio Servicio	Observación
1 a 24	1 [meses]	23 [meses]	24 [meses]	Todos estos plazos están referidos a la fecha de publicación en el Diario Oficial del Decreto que autorice la modificación de concesión solicitada.

La presente publicación se hace de acuerdo a lo dispuesto en el artículo 15° de la Ley N° 18.168 de 1982, Ley General de Telecomunicaciones, a objeto de que el que tenga interés en ello pueda oponerse a la modificación de concesión, dentro del plazo de 30 días hábiles contados desde la presente publicación. De existir oposición, ésta deberá presentarse por escrito ante la Ministra de Transportes y Telecomunicaciones, ser fundada, adjuntar todos los medios de prueba que acrediten los hechos que la fundamentan, y fijar domicilio dentro del radio urbano de la comuna de Santiago.

Por orden de la Subsecretaria de Telecomunicaciones

  
  
**JEFE DIVISIÓN CONCESIONES**



1 9 0 4 - 0 3 1 4 - 1 9 2 7