

REPÚBLICA DE CHILE
MINISTERIO DE TRANSPORTES Y TELECOMUNICACIONES
SUBSECRETARÍA DE TELECOMUNICACIONES

EXTRACTO 15-SP40039

Se ha recibido en la Subsecretaría de Telecomunicaciones una solicitud presentada por la empresa **CLARO INFRAESTRUCTURA 171 S.A.**, R.U.T. N°88.381.200-K, con domicilio en Rinconada EL Salto N° 202, comuna de Huechuraba, Región Metropolitana, en el sentido de modificar la concesión de Servicio Intermedio de Telecomunicaciones, otorgada por Decreto Supremo N°179 de 1988 del Ministerio de Transportes y Telecomunicaciones, a objeto de:

1. Instalar, operar y explotar diez (10) radioenlaces punto a punto, cuyas características se indican a continuación:




Estación	Dirección	Comuna	Reg.	Coord. Geográficas Datum WGS 84						Frec. (MHz)	Gan. (dBi)	Tipo Emisión	Pot. (w)	Pol	Etapa
				Latitud (S)			Longitud (O)								
				G	M	S	G	M	S						
Maipú Poniente	Portales N° 2199	Maipú	13	33	31	7	70	47	21	21.245,00	35,9				
Presidente Bulnes El Senado MVS, Maipú Poniente	Nueva San Martín N°2083 (Key Box 2385)	Maipú	13	33	31	30	70	47	16	22.445,00	35,9	28M0D7W	0,079	V	1
Rotonda Santa Julia	Av. Alessandri N°56	Viña del Mar	5	33	0	0	71	30	39	22.543,00	35,6	28M0D7W	0,079	V	2
Molinos Pétreos	Camino Internacional 2135	Viña del Mar	5	32	59	13	71	30	7	21.343,00	35,6				
Arauco	Camino Los Patos S/N	Arauco	8	37	16	9	73	19	46	7.836,65	37,6	28M0D7W	0,251	H/V	3
Laraquete	Predio Los Llano s/n Arauco	Arauco	8	37	10	15	73	10	46	8.147,97	37,6				
Laraquete	Predio Los Llano s/n Arauco	Arauco	8	37	10	15	73	10	46	17.715,00	39,5	28M0D7W	0,063	H/V	4
Laraquete, Colcura	Fundo Villagrán	Lota	8	37	7	33	73	9	16	18.725,00	39,5				
Lota	Establecimiento Lota, Sector Cementerio	Lota	8	37	5	0	73	8	33	17.743,00	39,5	28M0D7W	0,063	H/V	5
Laraquete, Colcura	Fundo Villagrán	Lota	8	37	7	33	73	9	16	18.753,00	39,5				
Romeral	C° Los Cristales	Curicó	7	34	57	59	71	9	25	18.305,00	39,5	28M0D7W	0,063	H/V	6
Curicó España 2	Av. España N° 802	Curicó	7	34	59	13	71	13	19	19.315,00	39,5				
Forestal Bajo	Av. Blanca Vergara N°1395	Viña del Mar	5	33	2	5	71	32	45	21.245,00	35,9	28M0D7W	0,079	V	7
Unimarc Arlegui	Arlegui N° 1201	Viña del Mar	5	33	1	29	71	32	39	22.445,00	35,9				
Quintero	Luis de La Cruz N°2718	Quintero	5	32	47	31	71	32	17	14.655,00	32,1	28M0D7W	0,158	H	8
Puchuncaví	Camino Nogales, Puchuncaví, km 23,5	Puchuncaví	5	32	44	15	71	24	9	15.075,00	43,1				
Pica	Sector Puquío de Camiña s/n	Pica	1	20	29	59	69	21	19	7.512,00	39,4				
La Tirana	Av. Circunvalación Ramón Pérez Opazo s/n.	Pozo Almonte	1	20	20	8	69	39	39	7.673,00	35,5	28M0D7W	0,251	V	9
Pozo Almonte 1	Cerro San Esteban S/N	Pozo Almonte	1	20	19	29	69	46	31	18.725,00	42,6				
La Tirana	Av. Circunvalación Ramón Pérez Opazo s/n.	Pozo Almonte	1	20	20	8	69	39	39	17.715,00	39,5	28M0D7W	0,079	V	10

2. Los plazos máximos para el inicio y término de la construcción de las obras, así como para el inicio del servicio, de cada etapa, serán los que se indica a continuación:

Etapa	Inicio Obras	Término Obras	Inicio Servicio	Observación
1 a 10	18 [meses]	23 [meses]	24 [meses]	Todos los plazos serán contados a partir de la fecha de publicación en el diario Oficial del Decreto que autorice la presente modificación de concesión.

La presente publicación se hace de acuerdo a lo dispuesto en el artículo 15° de la Ley N°18.168 de 1982, Ley General de Telecomunicaciones, a objeto de que el que tenga interés en ello pueda oponerse a la modificación de la concesión, dentro del plazo de 30 días hábiles contados desde la presente publicación. De existir oposición, ésta deberá presentarse por escrito ante el Ministro de Transportes y Telecomunicaciones, ser fundada, adjuntar todos los medios de prueba que acrediten los hechos que la fundamentan, y fijar domicilio dentro del radio urbano de la comuna de Santiago.

Por orden del Subsecretario de Telecomunicaciones



JEFE DIVISION CONCESIONES

1 5 0 8 - 2 5 1 8 - 0 4 0 1